

อบรมการใช้งานระบบ

พิทักษ์ไพร่



ระบบปฏิบัติการค้นหาพื้นที่บุกรุกด้วยโปรแกรมคอมพิวเตอร์

29 สิงหาคม 2560 ณ ศูนย์คอมพิวเตอร์ มหาวิทยาลัยสงขลานครินทร์

1 กันยายน 2560 ณ อาคารศูนย์สารสนเทศ มหาวิทยาลัยขอนแก่น

4-6 กันยายน 2560 ณ ห้องฝึกอบรม สทอภ. บางเขน

8 กันยายน 2560 ณ สำนักบริการเทคโนโลยีสารสนเทศ มหาวิทยาลัยเชียงใหม่

<https://change.forest.go.th>

หัวข้อ

OUTLINE



ภาพรวม

▶ ภาพรวมระบบ

▶ ความสามารถระบบ

WORKSHOP



ดูข้อมูล

▶ LOGIN

▶ ดูรายละเอียด


▶ แสดงชั้นข้อมูล

▶ ค้นหาจุดบุงกรุก/สถานที่

▶ เครื่องมือบนแผนที่

▶ ดูภาพรวมสถิติ

▶ รายงาน



แก้ไขข้อมูล

▶ แบบฟอร์ม

▶ ขั้นตอนการทำงาน



MOBILE APP

▶ LOGIN + PIN

▶ ค้นหาจุดบุงกรุก/สถานที่

▶ ดูรายละเอียด

▶ แก้ไขข้อมูล

▶ เพิ่มความคิดเห็น



ภาพรวม

- ▶ ภาพรวมระบบ
- ▶ ความสามารถระบบ

ภาพรวมระบบพิทักษ์ไพร



- ▶ ประชาชน/GISTDA รายงานจุดต้องสงสัยเข้ามาในระบบ
- ▶ จุดต้องสงสัยจะเข้าสู่กระบวนการคัดกรอง ตรวจสอบ และสรุปว่าเป็นจุดบุกรุกหรือไม่

การวิเคราะห์จุดต้องสงสัย

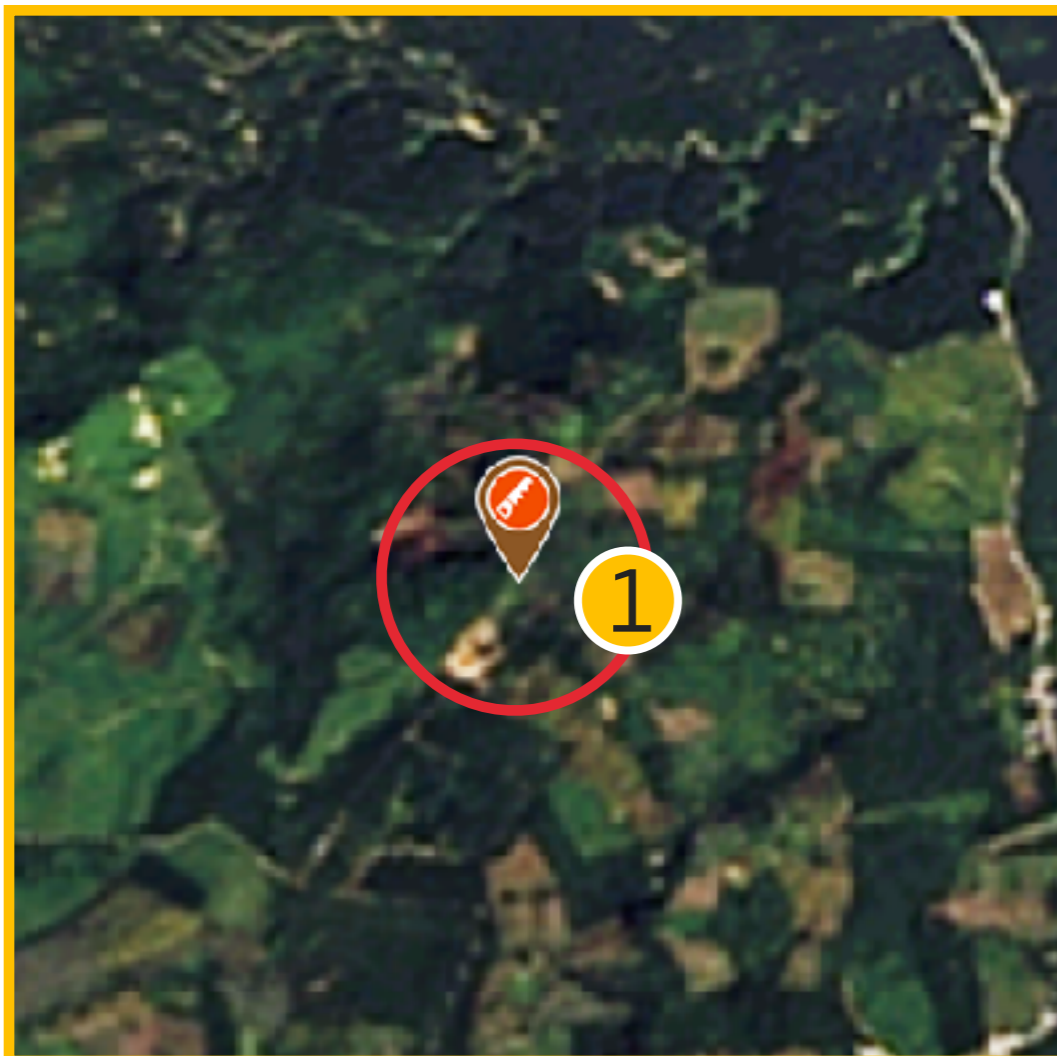


GISTDA

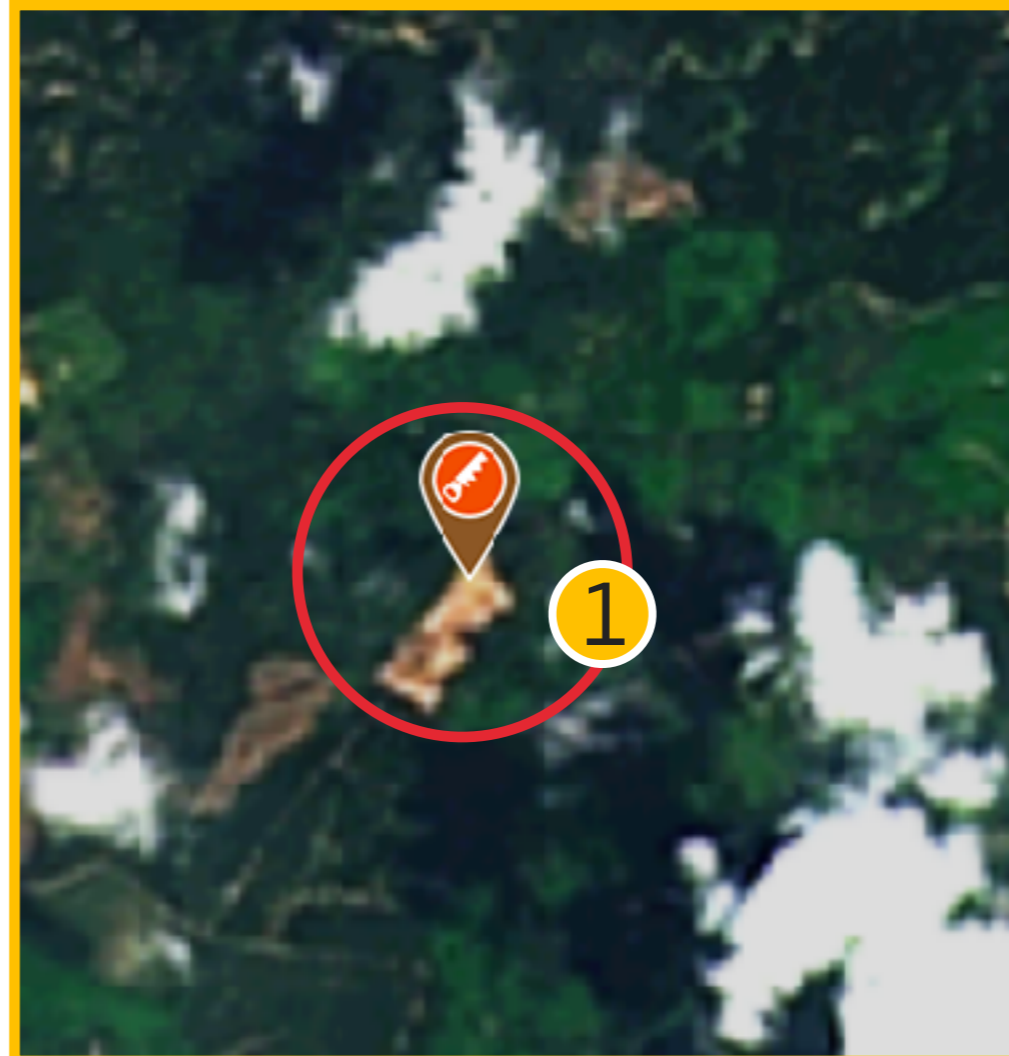
- 1 วิเคราะห์โดยเปรียบเทียบภาพถ่ายดาวเทียมก่อน/หลัง บุกรุก
- 2 สร้างจุด + ส่งมายังระบบพิกัดจีพีเอส
- 3 แสดงผลที่ระบบพิกัดจีพีเอส

ก่อนบุกรุก (10 ก.พ. 60)

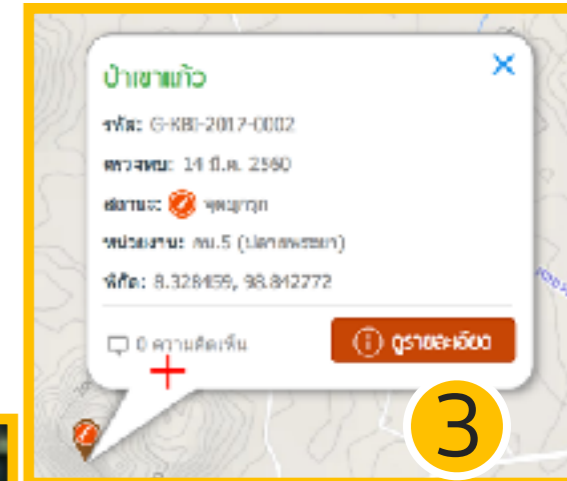
หลังบุกรุก (14 มี.ค. 60)



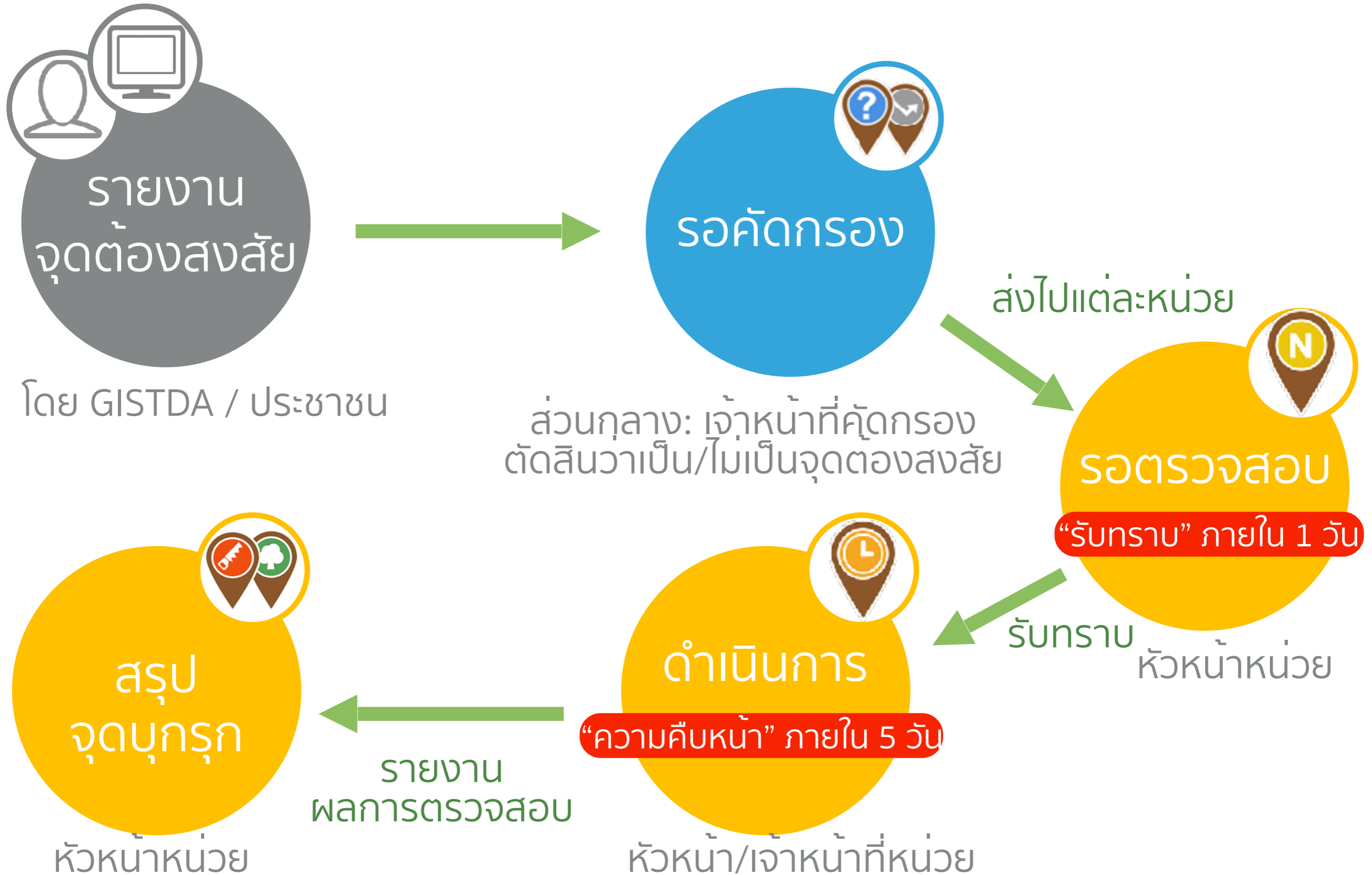
Is8_20170210_033919_psp_enh.tif



Is8_20170314_033905_psp_enh.tif



ขั้นตอนการทำงาน

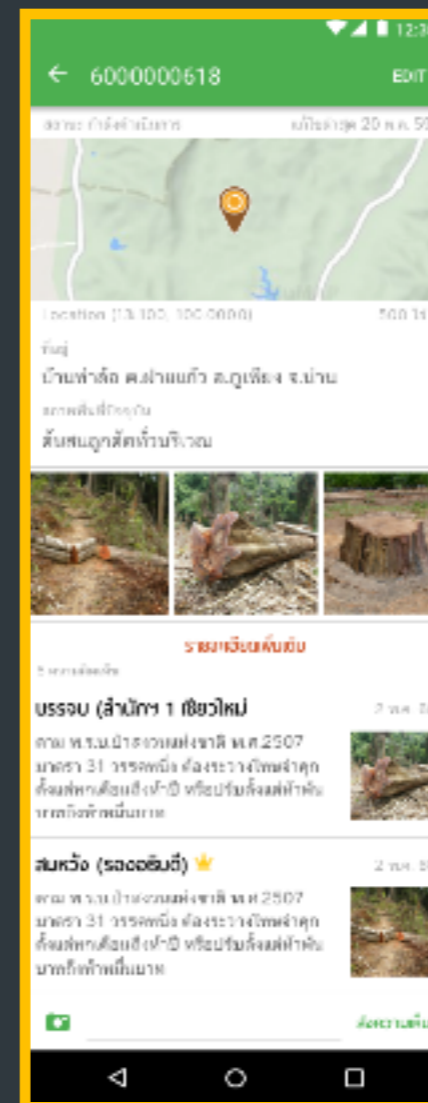
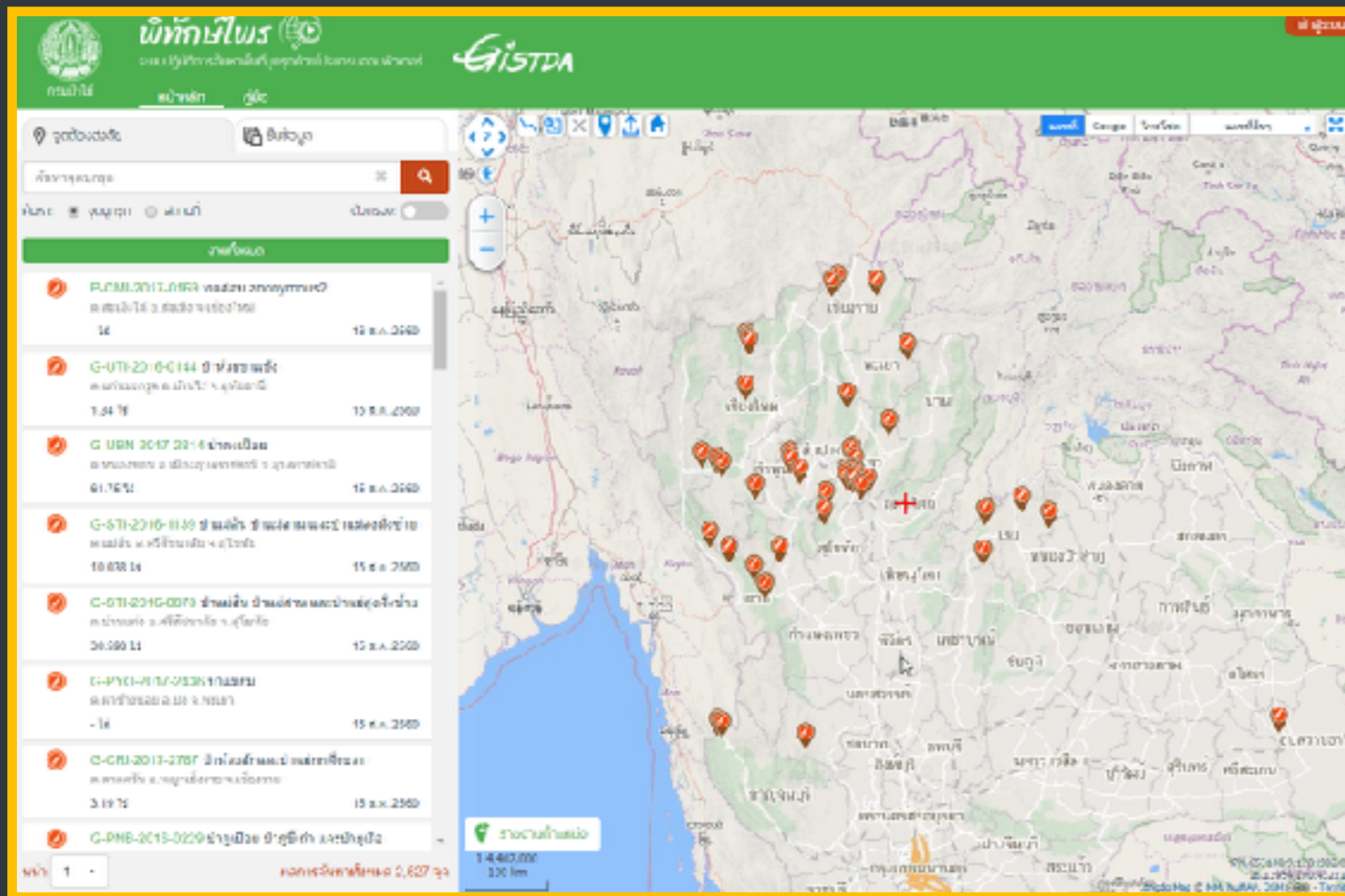




ความสามารถของระบบ

มีทั้งเว็บและ MOBILE APPLICATION

ติดตั้งจาก STORE



ดูข้อมูลครบครัน

รายการจุดบุงรุ๊ก

จุดต้องสงสัย ข้อมูล

ค้นหาจุดบุงรุ๊ก

ค้นหา: จุดบุงรุ๊ก สถานที่ ตัวกรอง:

แถบทั้งหมด รอดำเนินการ 10

- G-MSN-2017-0055** ป่าแม่ขววมฝั่งซ้าย
ต.ป่าโป่ง อ.สบเมย จ.แม่ฮ่องสอน
-ไร่ 21 ส.ค. 2560
- G-MSN-2016-1596** ป่าแม่ขววมฝั่งซ้าย
ต.แม่เกาะ อ.แม่สะเรียง จ.แม่ฮ่องสอน
-ไร่ 21 ส.ค. 2560
- G-MSN-2017-1594** ป่าแม่ขววมฝั่งซ้าย
ต.แม่เกาะ อ.แม่สะเรียง จ.แม่ฮ่องสอน
-ไร่ 14 ส.ค. 2560
- G-MSN-2017-1587** ป่าแม่ขววมฝั่งซ้าย
ต.แม่เกาะ อ.แม่สะเรียง จ.แม่ฮ่องสอน
-ไร่ 14 ส.ค. 2560

หน้า 1 ผลการค้นหาทั้งหมด 32 จุด

ตำแหน่งจุดบุงรุ๊ก + รายละเอียด

แผนที่ Google ไทยโรด แผนที่อื่นๆ

1:274,000
10 km
STUCKY

47N, 385720.0, 2019231.7
18.25918, 97.91895
© Longdo Map HD

ภาพถ่ายก่อน/หลังบุงรุ๊ก
(เฉพาะจุดจาก GISTDA)

22 ส.ค. 2559 Is9_20161222_034910_psp_enh

8 ส.พ. 2560 Is9_20170208_034854_psp_enh

Planet



สรุปงานของหน่วยทั้งหมด

จุดต้องสงสัย ชั้นข้อมูล

ค้นหาจุดบกพร่อง

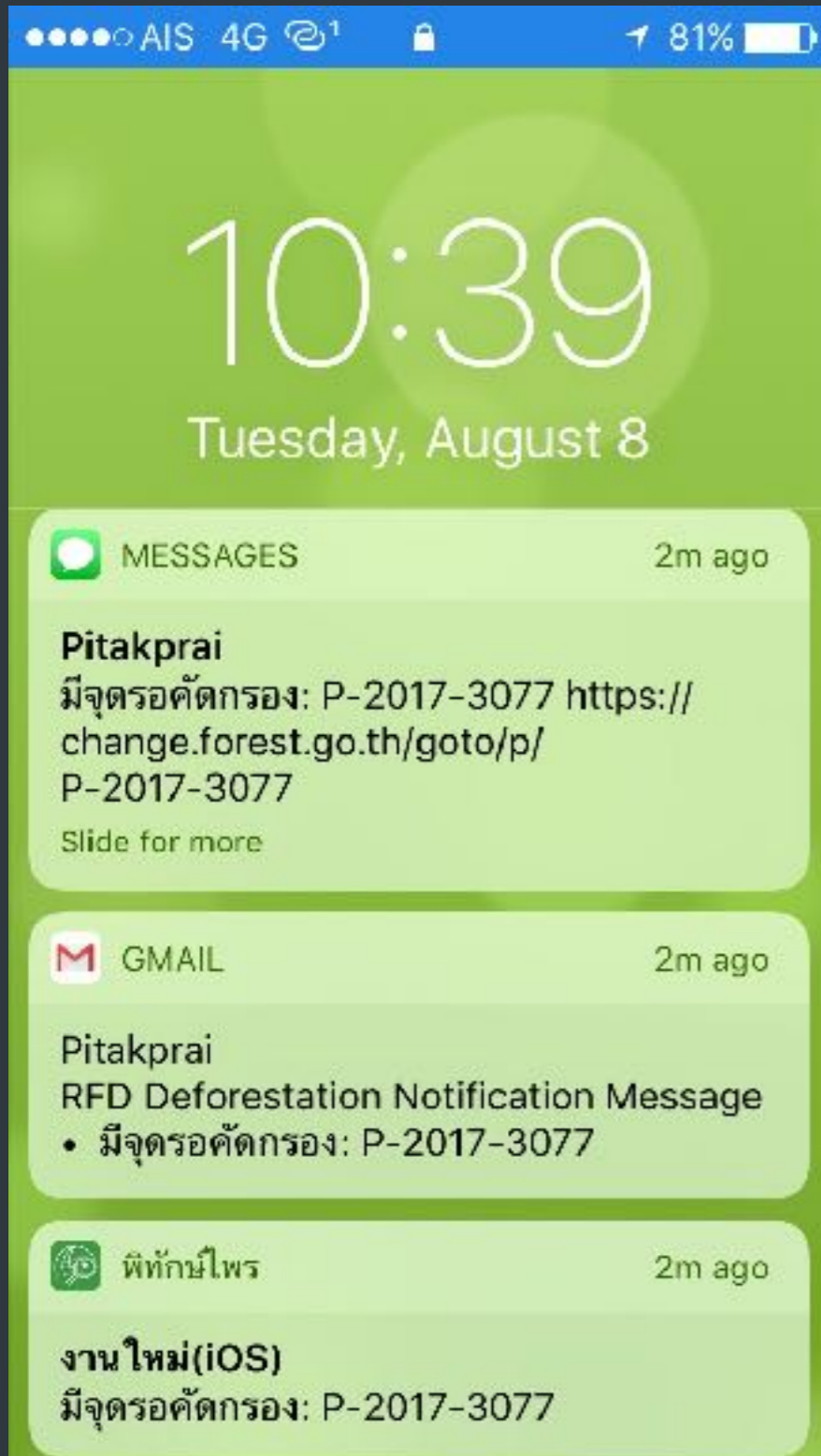
ค้นหา: 1 รุก 2 สถานที่ 3 ของ:

งานทั้งหมด รอดำเนินการ 10

- G-MSN-2017-0055** ป่าแม่ยวมฝั่งซ้าย
ต.ป่าโป่ง อ.สบเมย จ.แม่ฮ่องสอน
- ไร่ 21 ส.ค. 2560
- G-MSN-2016-1596** ป่าแม่ยวมฝั่งซ้าย
ต.แม่เหาะ อ.แม่สะเรียง จ.แม่ฮ่องสอน
- ไร่ 21 ส.ค. 2560
- G-MSN-2017-1594** ป่าแม่ยวมฝั่งซ้าย
ต.แม่เหาะ อ.แม่สะเรียง จ.แม่ฮ่องสอน
- ไร่ 14 ส.ค. 2560
- G-MSN-2017-1587** ป่าแม่ยวมฝั่งซ้าย

- 1 งานทั้งหมด = งานที่อยู่ในพื้นที่รับผิดชอบของหน่วย
- 2 รอดำเนินการ = งานที่รอตรวจสอบ/กำลังดำเนินการ
- 3 ตัวเลขสีแดง = จำนวนงานที่รอตรวจสอบ

เจ้าหน้าที่ที่ได้รับการแจ้งเตือน



SMS

E-mail

Notification

แจ้งเตือนผู้ใช้ในระบบเมื่อ

- ▶ มีจุดต้องสงสัยใหม่
- ▶ มีการเปลี่ยนสถานะจุด
- ▶ จุด “รอตรวจสอบ” > 1 วัน
- ▶ จุด “กำลังดำเนินการ” ที่ไม่เพิ่มความคิดเห็น > 5 วัน

📄 เจ้าหน้าทีลงพื้นที่ + ส่งบันทึก

รายละเอียดจุดบุงกรุก

ความคิดเห็น

← กลับสู่แผนที่ G-MSN-2017-0055: ป่าแม่ขวมฝั่งซ้าย ต.ป่าโป่ง อ.สบเมย จ.แม่ฮ่องสอน

แผนที่ แผนที่

แผนที่ภาพถ่ายดาวเทียม (หลังจุดบุงกรุก) แผนที่

ตรวจพบ: 6 ก.พ. 2560 ผู้รับเรื่อง:
รายงานโดย: SYSTEM วันที่รับเรื่อง: 21 ส.ค. 2560
เชื้อไฟ: - ไร่ พิกัดจุด lat,lon: 18.149432, 98.101088
ชื่อจุด: ป่าแม่ขวมฝั่งซ้าย สถานะ: กำลังดำเนินการ
ประเภทพืชม: เป็นจุดต้องสงสัยไหม้ ประเภทพื้นที่บุงกรุก: ทั่วไป
สำนัก: สำนักจัดการทรัพยากรป่าไม้ที่ 1 สาขาแม่ฮ่องสอน เลขคดี: 0
หน่วยงาน: มส.13 (แม่ทะโน)
+ รายงานผลการตรวจสอบ

Download ✖

จุดบุงกรุก ไม่ใช้จุดบุงกรุก

บันทึกการตรวจวัด, จับกุม พิมพ์ บันทึก

3 ความคิดเห็น

ทดสอบ เจ้าหน้าที (มส.13 (แม่ทะโน)) 16 ส.ค. 2560
ต้องตรวจสอบเพิ่มเติม

สมศักดิ์ รักษ์ป่า (มส.13 (แม่ทะโน)) 23 ส.ค. 2560 ✖
พบต้นไม้และมีร่องรอยการเผาไหม้เป็นบริเวณกว้าง

บิวรณ์ อรุณย์พงษ์ไฟ 23 ส.ค. 2560
มีร่องรอยการตัดและเผาทำลาย เนื้อที่ประมาณ 17 ไร่

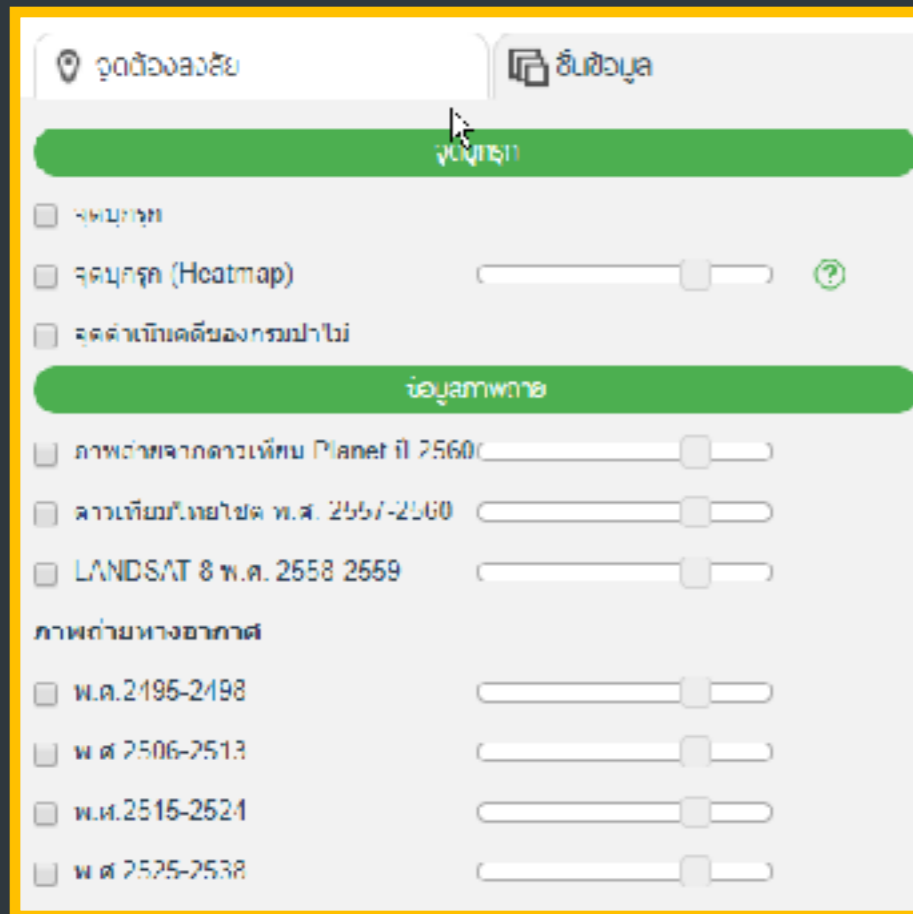
ความคิดเห็นของคุณ...

อัปเดตภาพ ส่ง

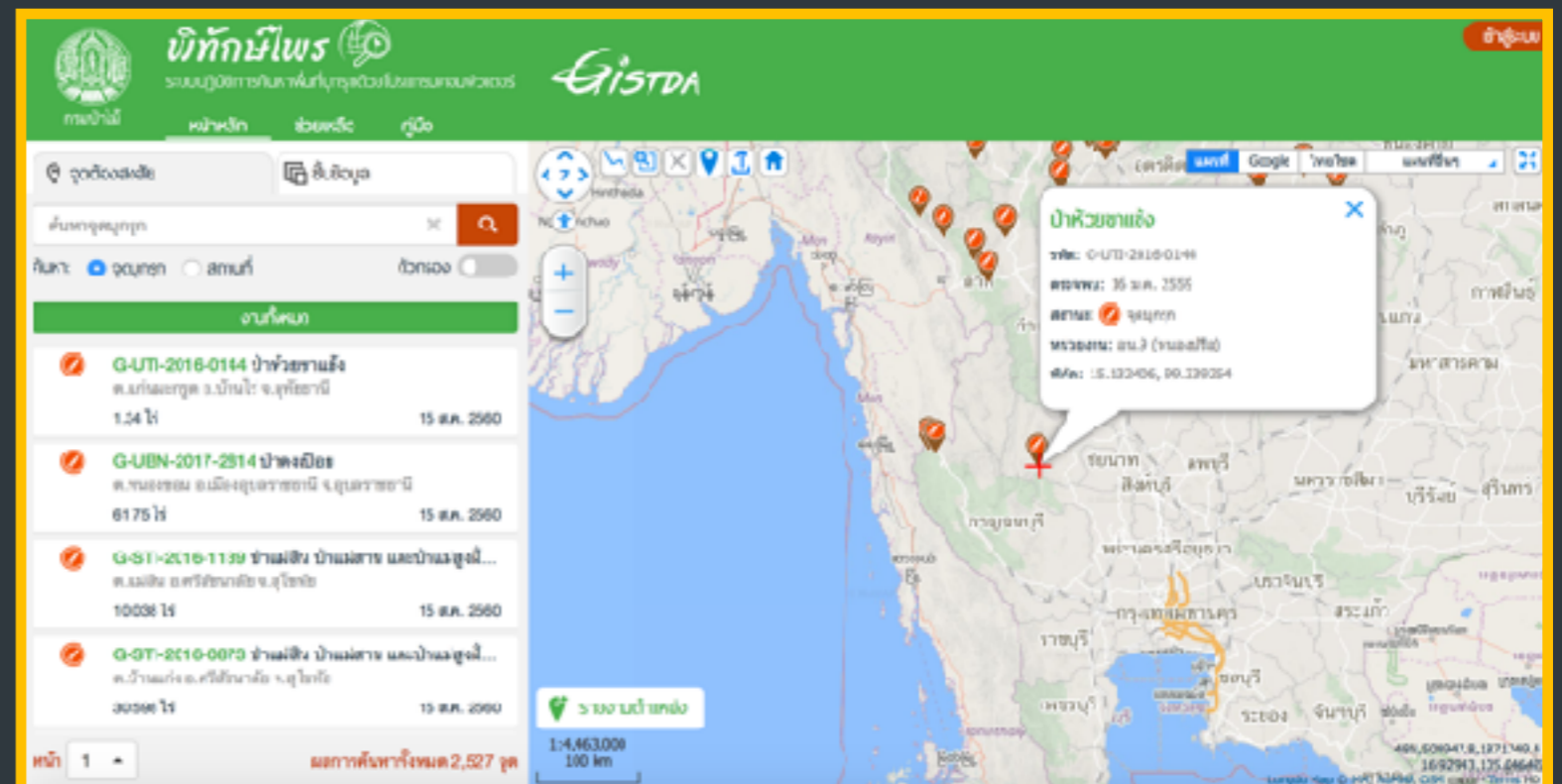
จุดเด่นอื่นๆ ของระบบ

ชั้นข้อมูลมากมาย

เทคโนโลยีคนไทย + OPEN SOURCE



ข้อมูลสำหรับประชาชน



🔍 แบบฝึกหัด

▶ เปิดเว็บ <https://change.forest.go.th/>

ป่าห้วยขาแข้ง
รหัส: G-UTI-2016-0144
ขนาดพื้นที่: 16 ส.ค. 2559
สถานะ: จุดตรวจ
หน่วยงาน: ส.น.9 (หนองปรือ)
พิกัด: 15.132406, 99.339254

รหัส	ชื่อพื้นที่	ขนาดพื้นที่ (ไร่)	วันที่
G-UTI-2016-0144	ป่าห้วยขาแข้ง	1.34 ไร่	15 ส.ค. 2559
G-UBN-2017-2814	ป่าสงวนเขตรอยต่อ อ.เมืองอุบลราชธานี จ.อุบลราชธานี	61.75 ไร่	15 ส.ค. 2559
G-STI-2016-1139	ป่าแม่สลับ ป่าแม่สลับ และป่าแม่สลับ...	10.036 ไร่	15 ส.ค. 2559
G-STI-2016-0873	ป่าแม่สลับ ป่าแม่สลับ และป่าแม่สลับ...	30.598 ไร่	15 ส.ค. 2559

หน้า 1 - ผลการค้นหามีทั้งหมด 2,527 จุด



ดูข้อมูล

- ▶ LOGIN
- ▶ ดูรายละเอียด
- ▶ แสดงชั้นข้อมูล
- ▶ ค้นหาจุดบุงกรุก/สถานที่
- ▶ เครื่องมือบนแผนที่
- ▶ ดูภาพรวมสถิติ
- ▶ รายงาน



ประชาชน (ไม่ต้อง Log in)

ดูชั้นข้อมูลต่างๆ

จุดต้องสงสัย ชั้นข้อมูล

1 จุดบุงรุท

เนื้อที่บุงรุท

0% 20% 40% 60% 80% 100%

จุดบุงรุท

จุดตำแหน่งคดียของกรมป่าไม้

ข้อมูลภาพถ่าย

ภาพถ่ายจากดาวเทียม Planet ปี 2560

ดาวเทียมไทยโชด พ.ศ. 2557-2560

LANDSAT-8 พ.ศ. 2558-2559

พ.ศ. 2495-2496

รายงานตำแหน่ง

1:551020 10 km

47N,391844.0,1969946.4 17.81440,97.97944 © Longdo Map HD

1 เปิด/ปิดชั้นข้อมูล

2 ปรับความเข้มชั้นข้อมูล

3 ดูคำอธิบายชั้นข้อมูล



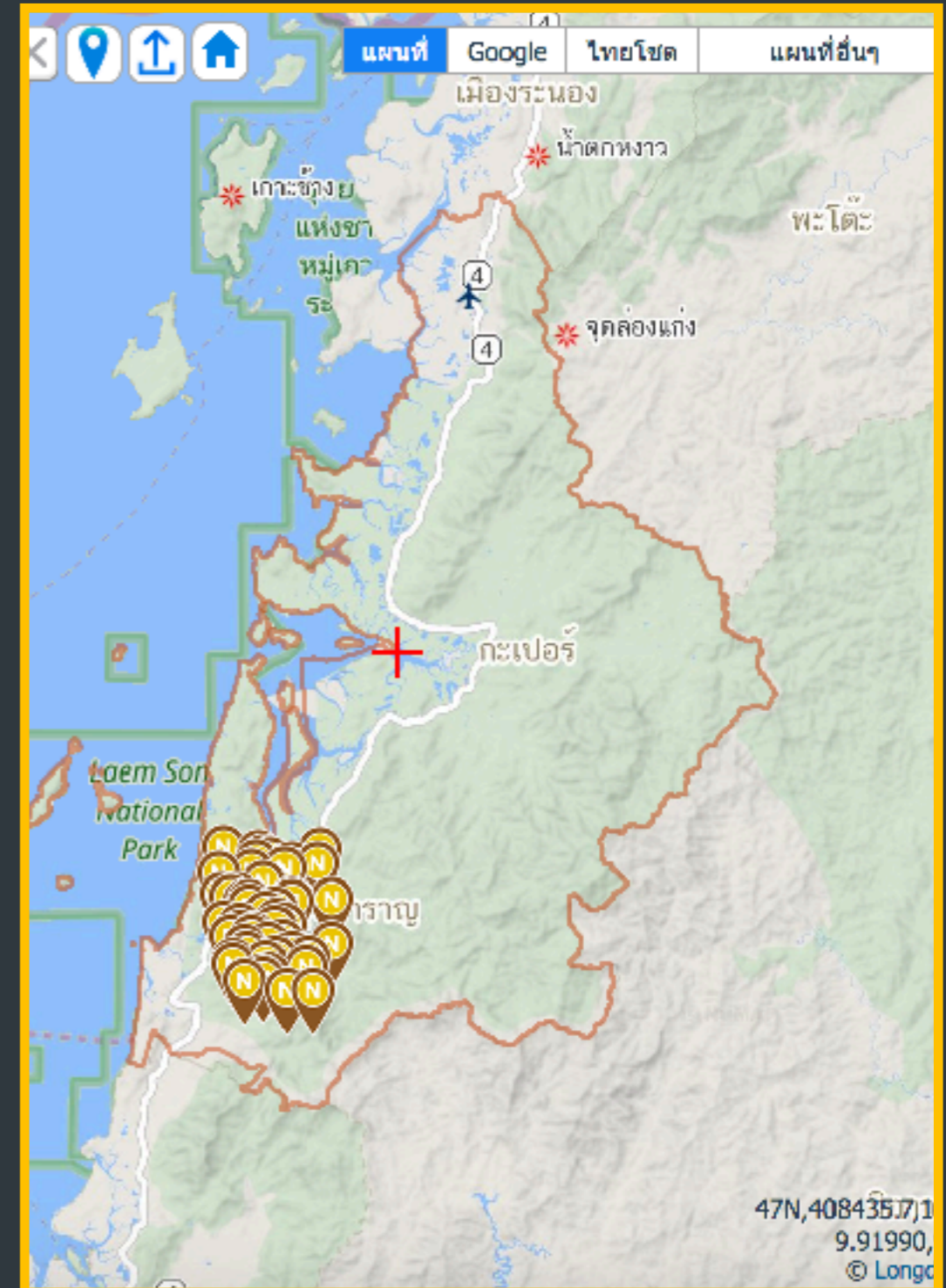
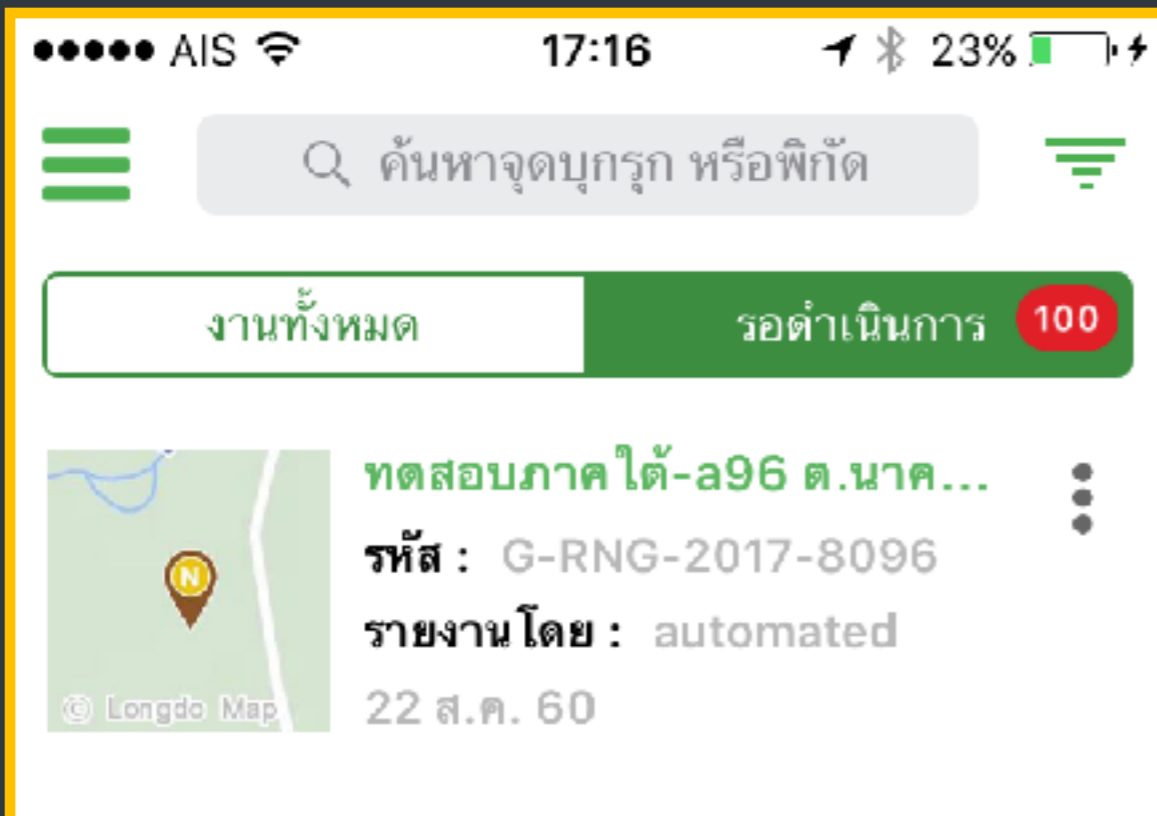
สารัตถ

- ▶ การใช้งานในโหมดประชาชน
- ▶ ดูข้อมูลจุดบุกทุก
- ▶ ดูชั้นข้อมูล

📄 สำหรับเจ้าหน้าที่ (ภาคใต้: เช่า)

ผู้เข้าชมรมทุกท่านในวันนี้

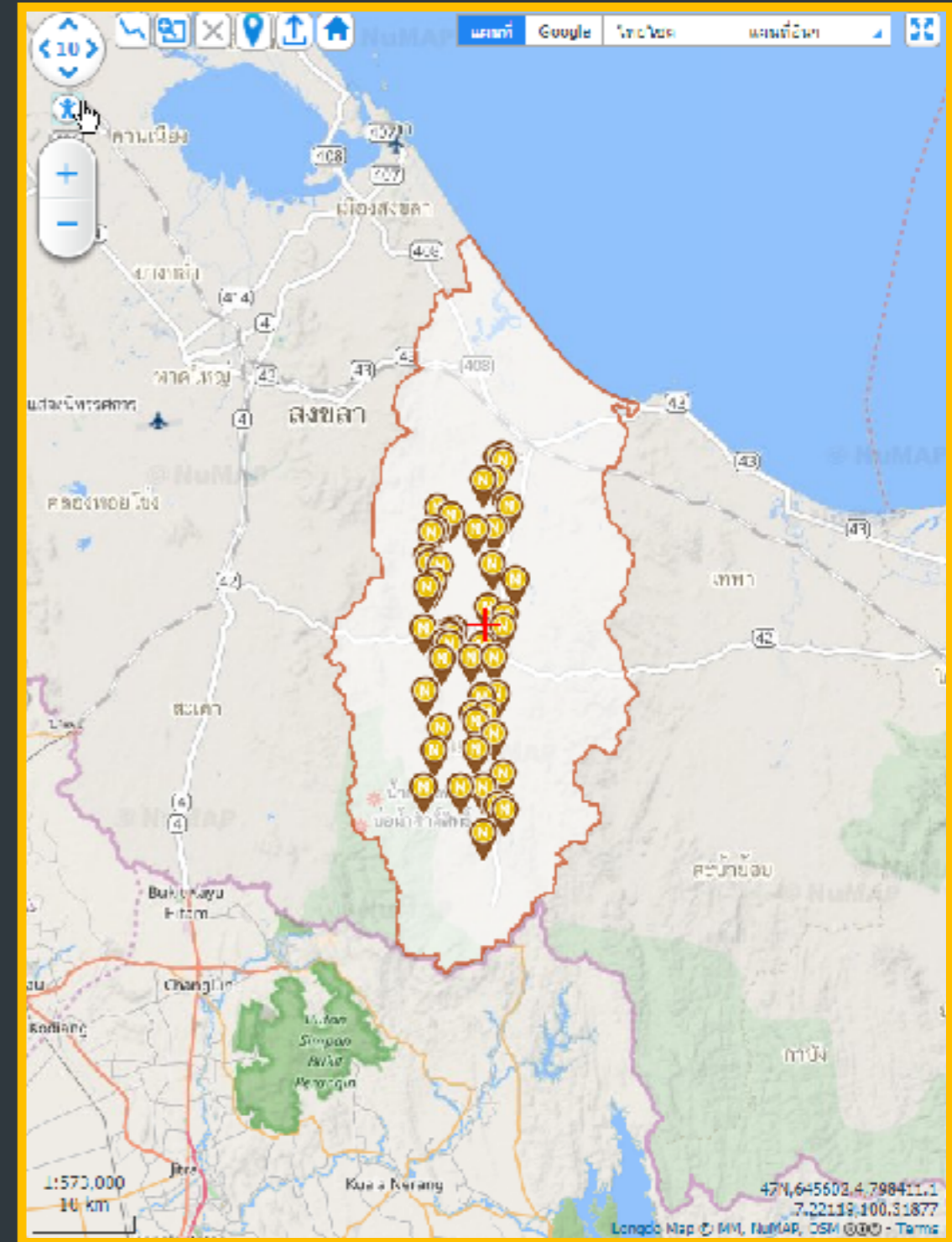
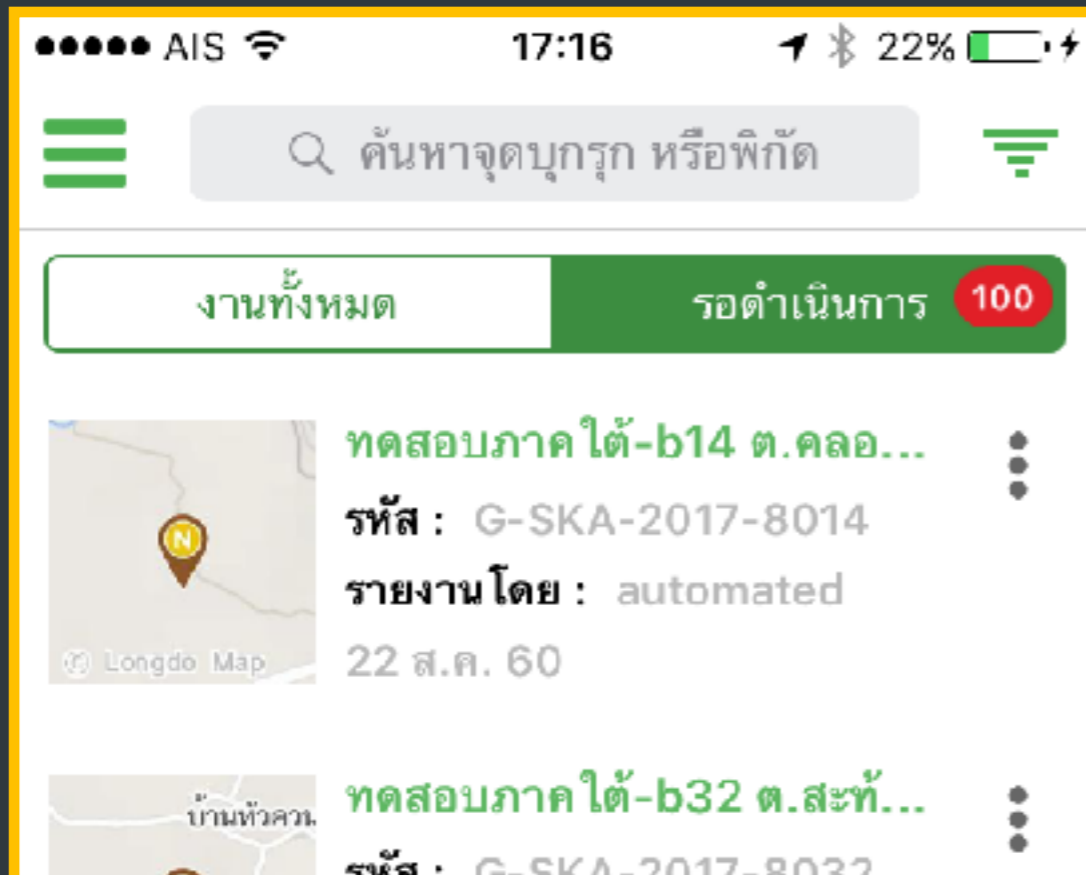
- ▶ จ.ระนอง
- ▶ สำนักจัดการทรัพยากรป่าไม้ที่ 11 (สุราษฎร์ธานี)
- ▶ หัวหน้าหน่วย รน.2 (ราชกรุ)



สำหรับเจ้าหน้าที่ (ภาคใต้: บ่าย)

ผู้เข้าอบรมทุกท่านในวันนี้

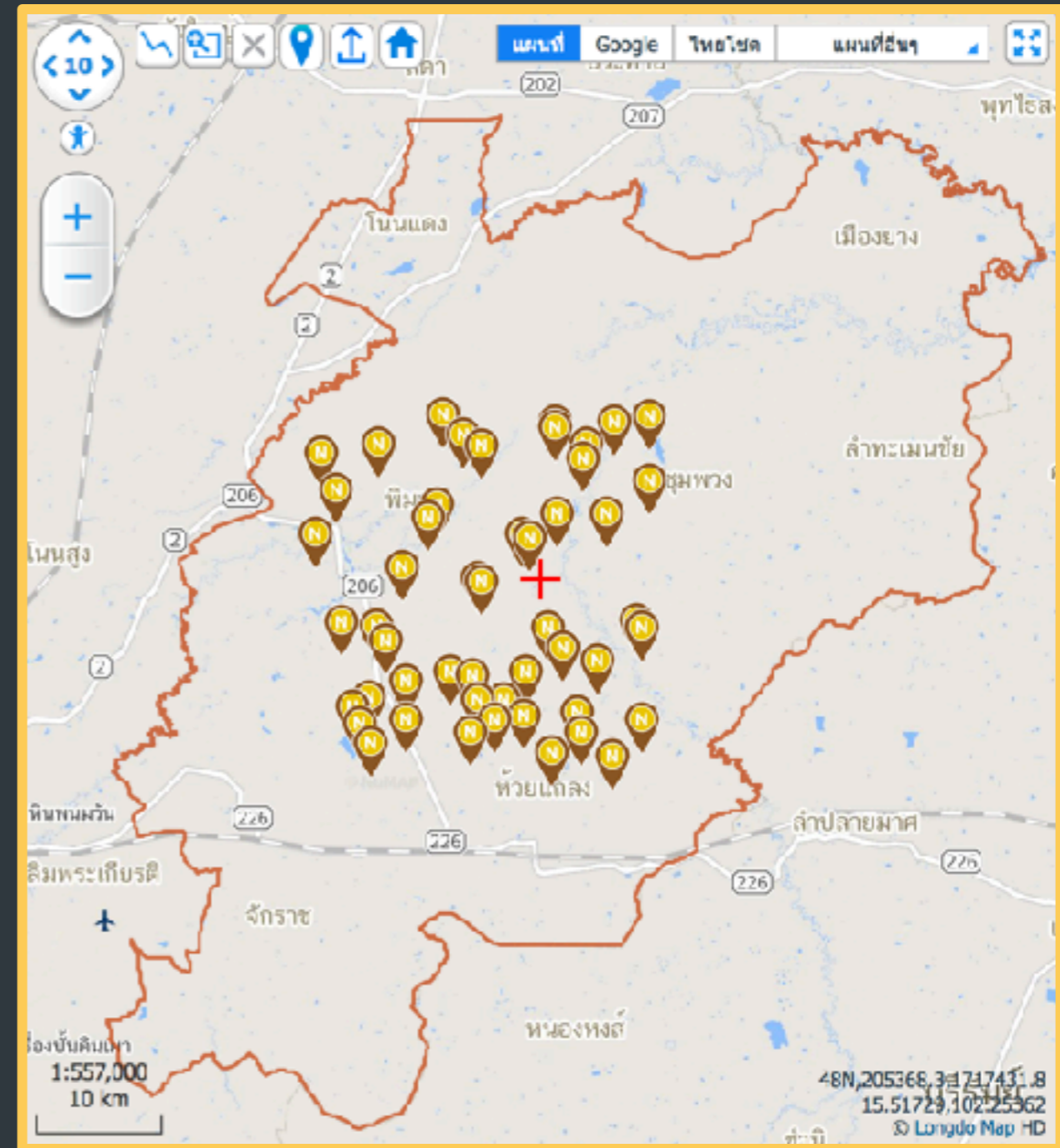
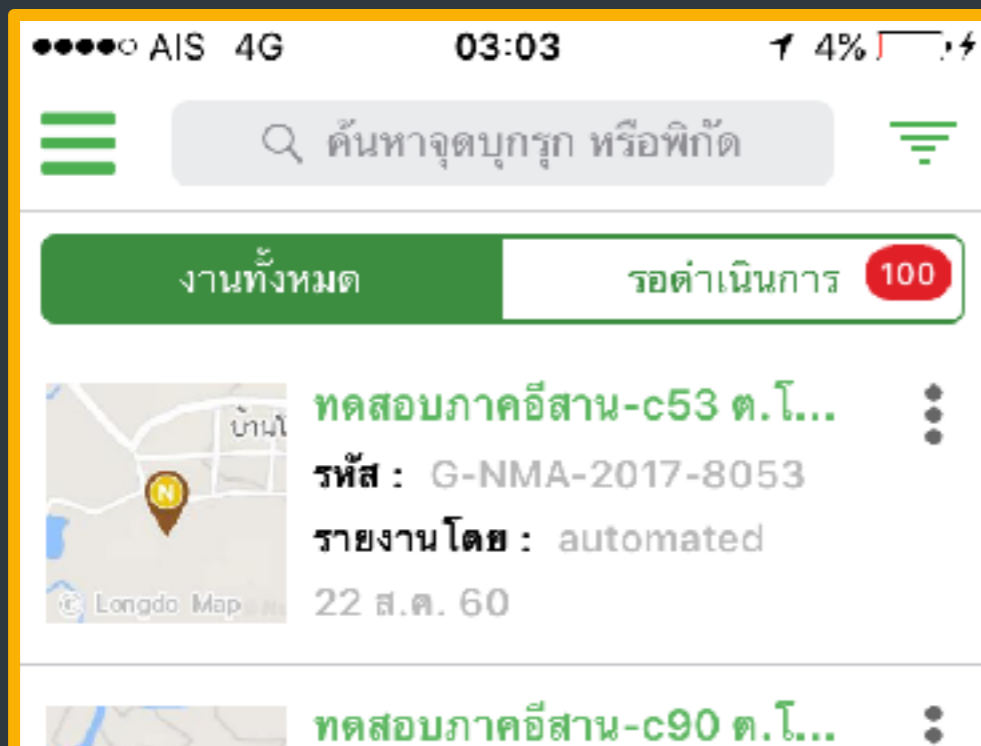
- ▶ จ.สงขลา
- ▶ สำนักจัดการทรัพยากรป่าไม้ที่ 13 (สงขลา)
- ▶ หัวหน้าหน่วย สข.2 (นาทวี)



สำหรับเจ้าหน้าที่ (ภาคอีสาน: เช่า)

ผู้เข้าอบรมทุกท่านในวันนี้

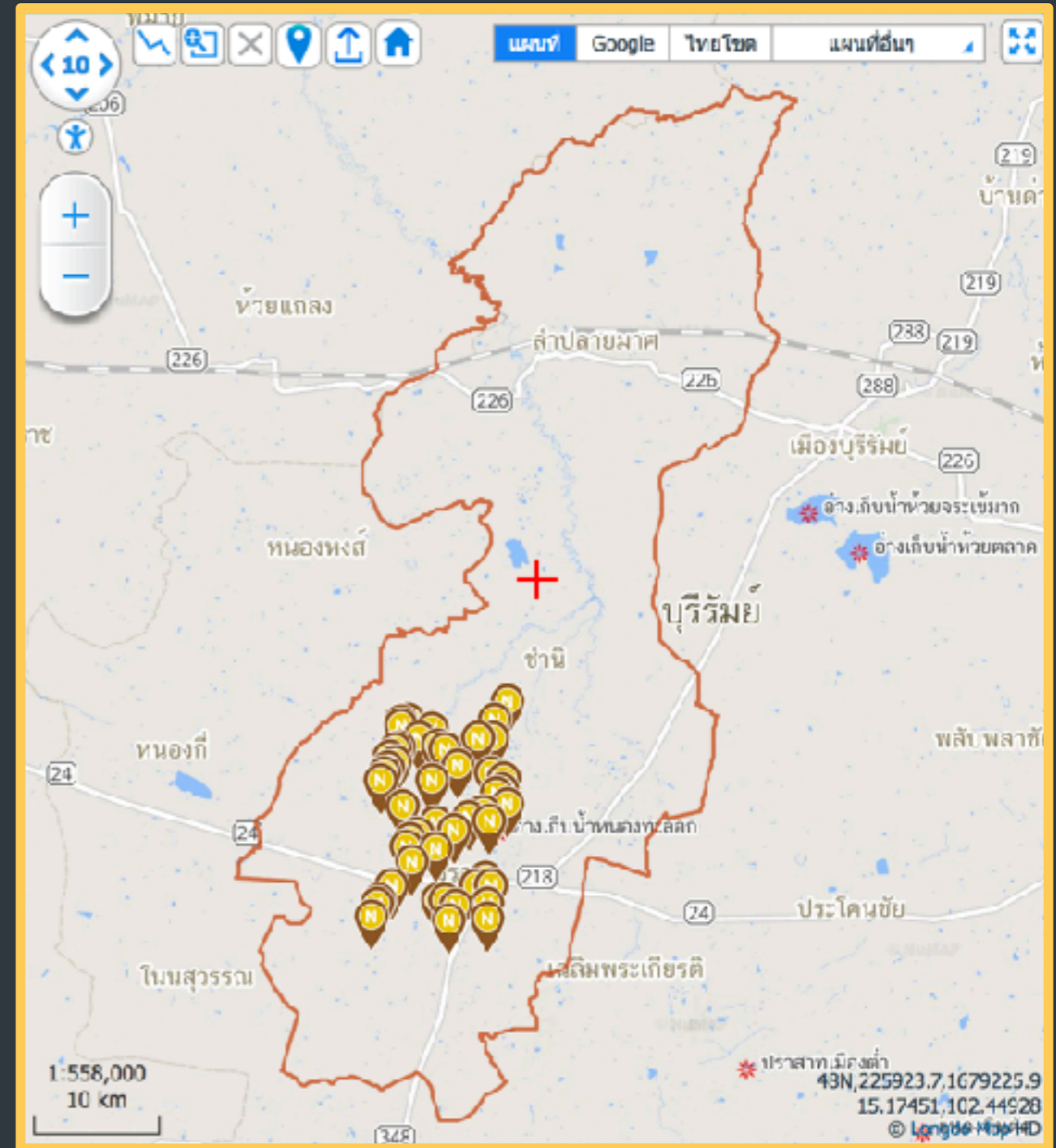
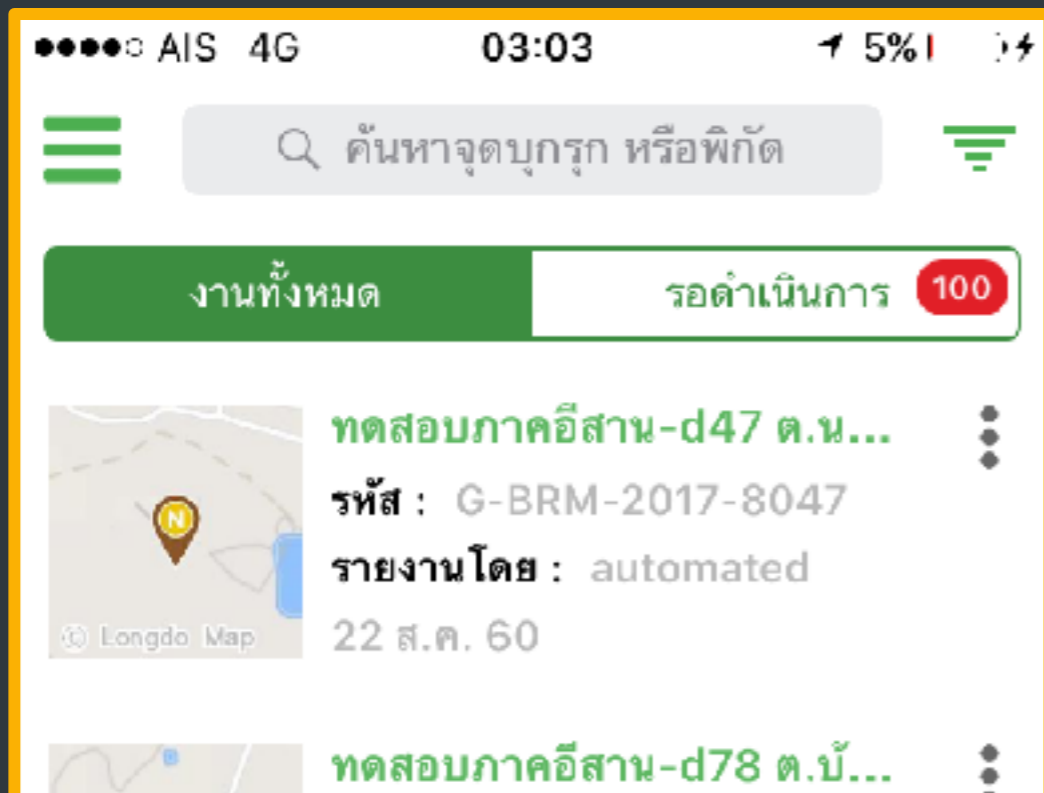
- ▶ จ.นครราชสีมา
- ▶ สำนักจัดการทรัพยากรป่าไม้ที่ 8 (นครราชสีมา)
- ▶ หัวหน้าหน่วย นม.8 (หนองพลวง)



สำหรับเจ้าหน้าที่ (ภาคอีสาน: บ่าย)

ผู้เข้าอบรมทุกท่านในวันนี้

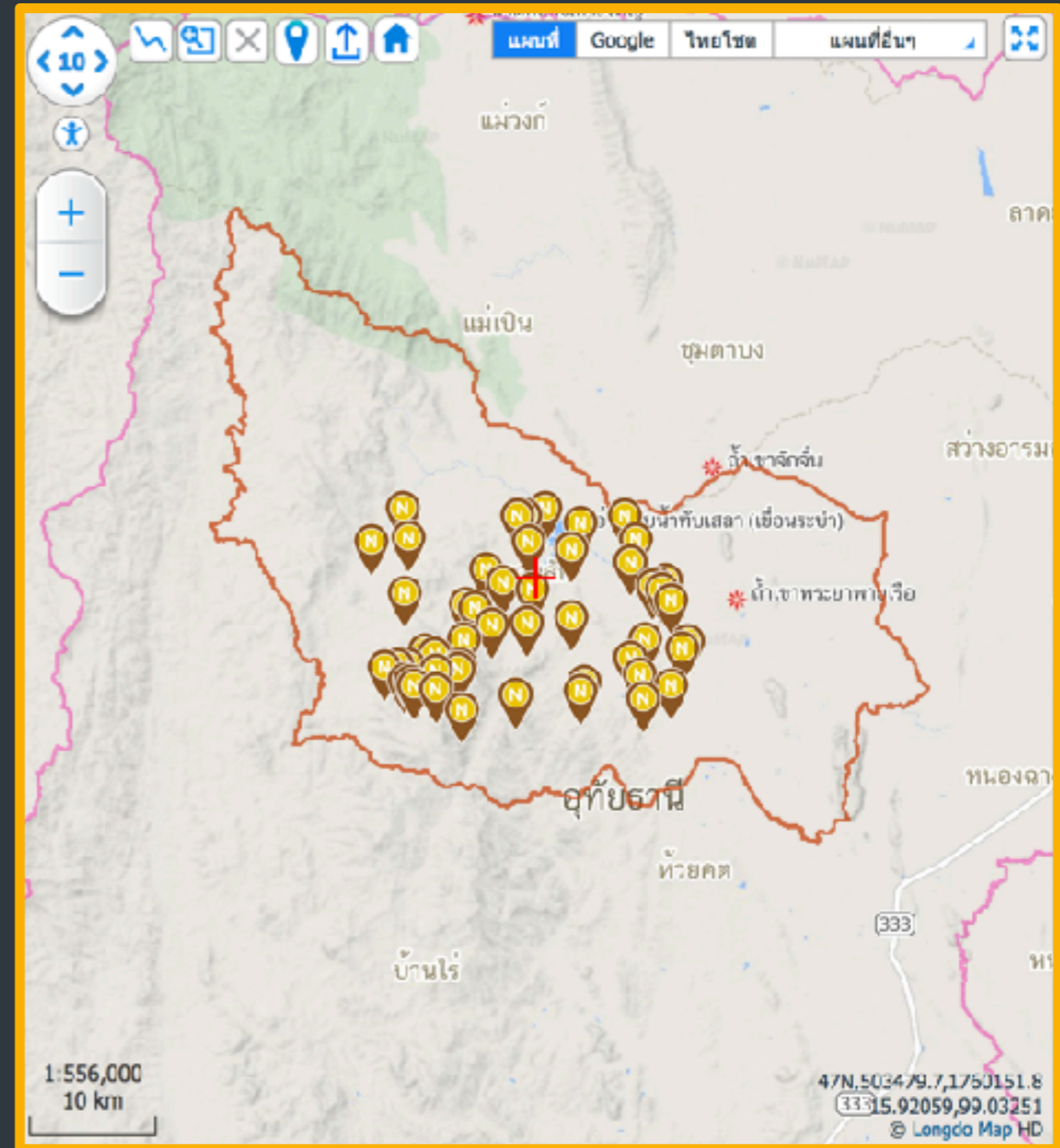
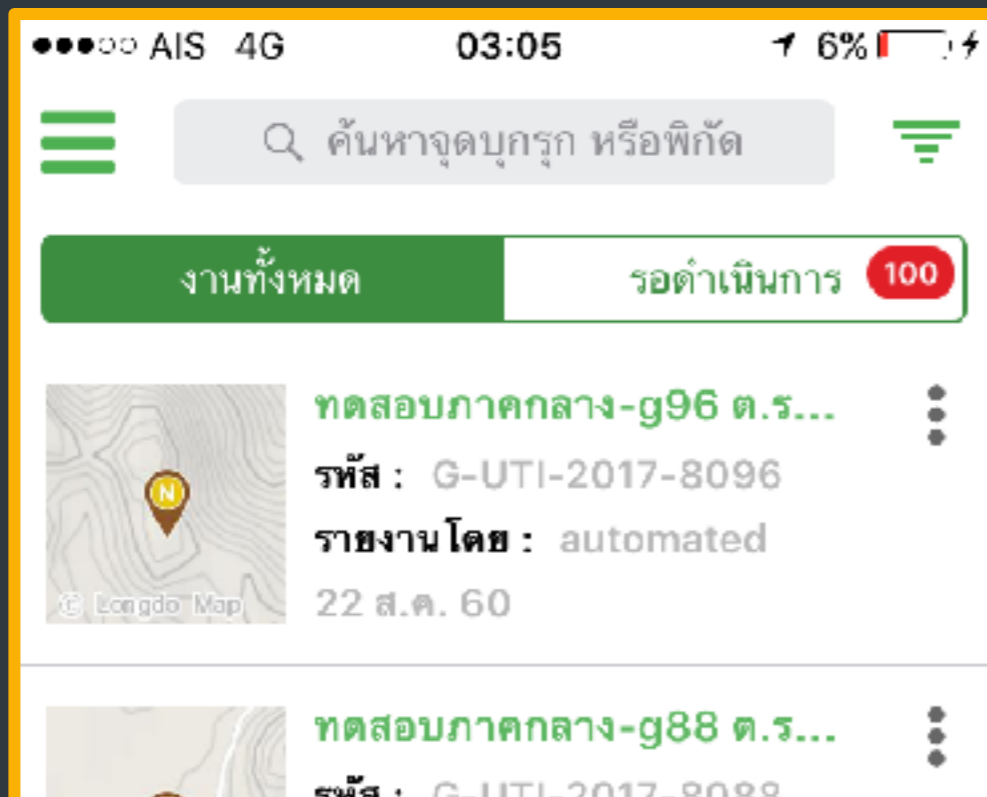
- ▶ จ.บุรีรัมย์
- ▶ สำนักจัดการทรัพยากรป่าไม้ที่ 8 (นครราชสีมา)
- ▶ หัวหน้าหน่วย บร.1 (ดงใหญ่)



สำหรับเจ้าหน้าที่ (ภาคกลาง: เข้า)

ผู้เข้าชมรมทุกท่านในวันนี้

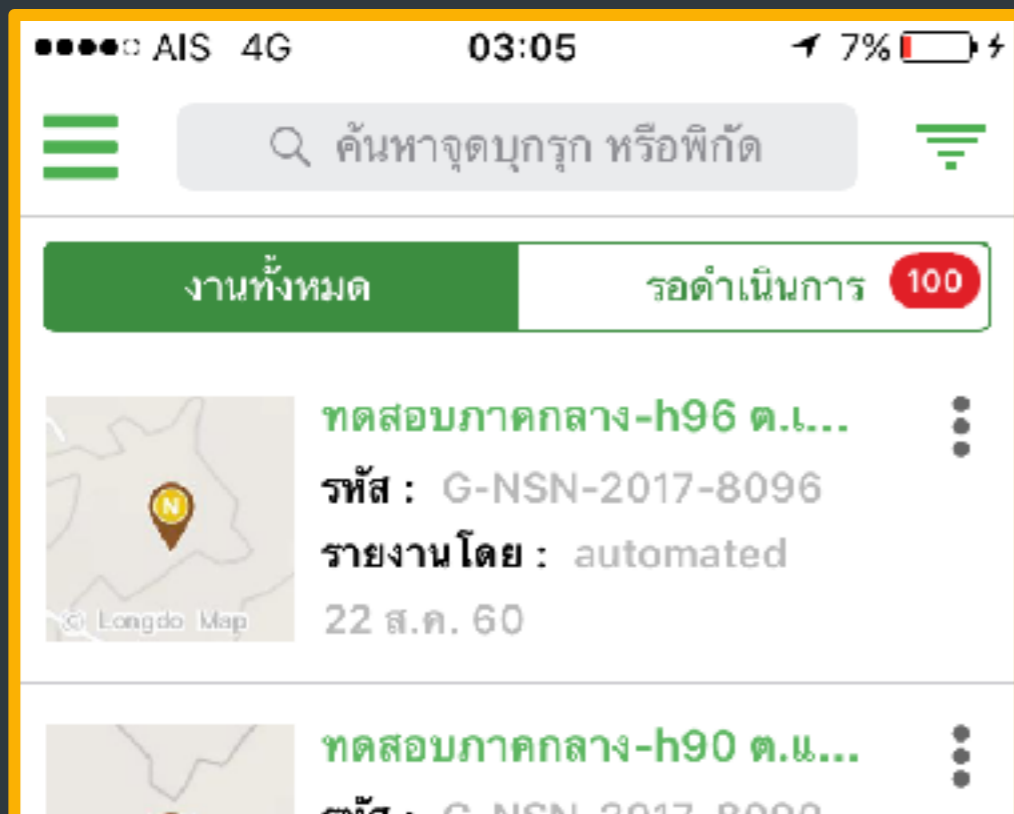
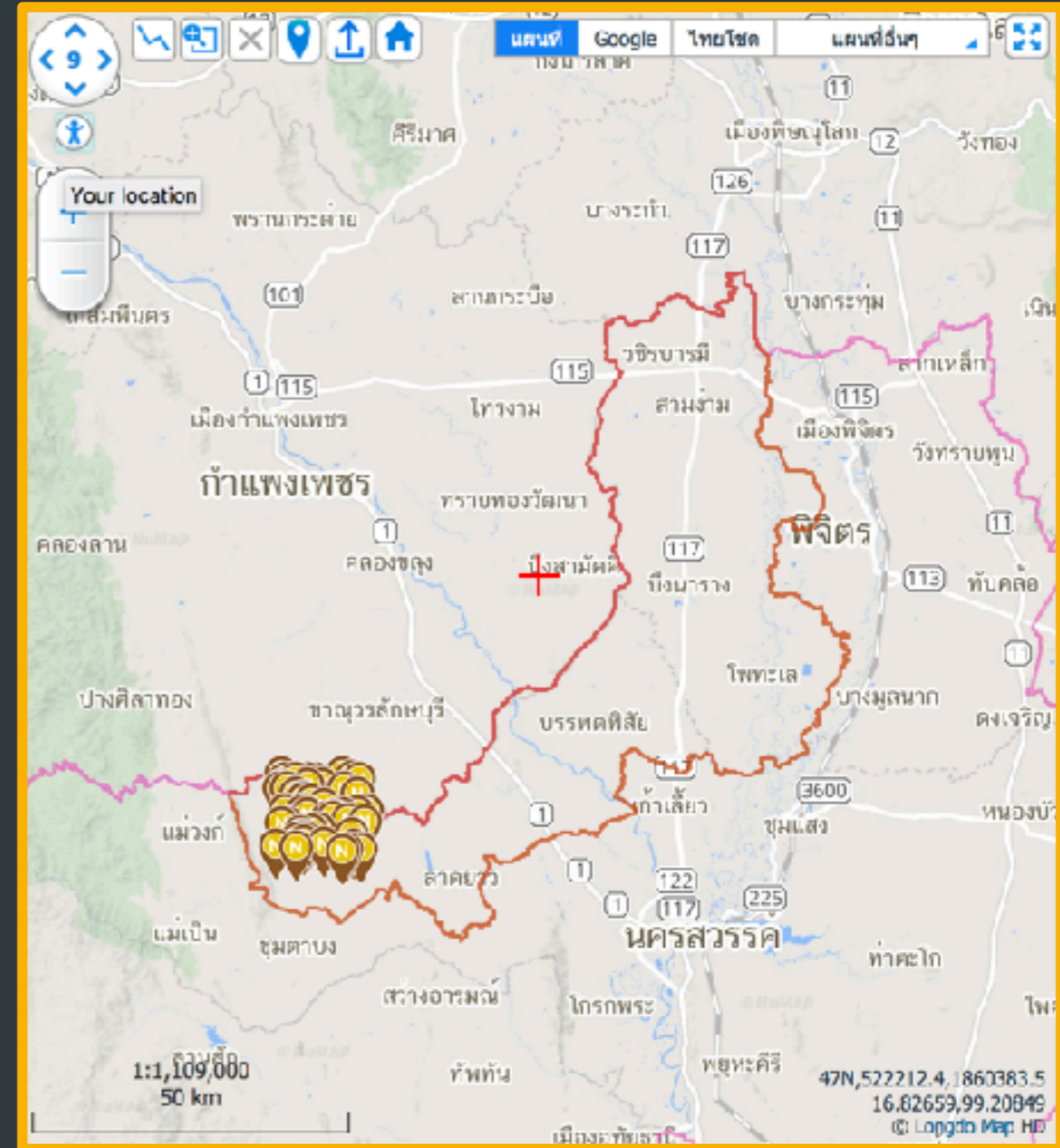
- ▶ จ.อุทัยธานี
- ▶ สำนักจัดการทรัพยากรป่าไม้ที่ 4 สาขานครสวรรค์
- ▶ หัวหน้าหน่วย อน.8 (บ้าน กม.53)



สำหรับเจ้าหน้าที่ (ภาคกลาง: บ่าย)

ผู้เข้าชมรมทุกท่านในวันนี้

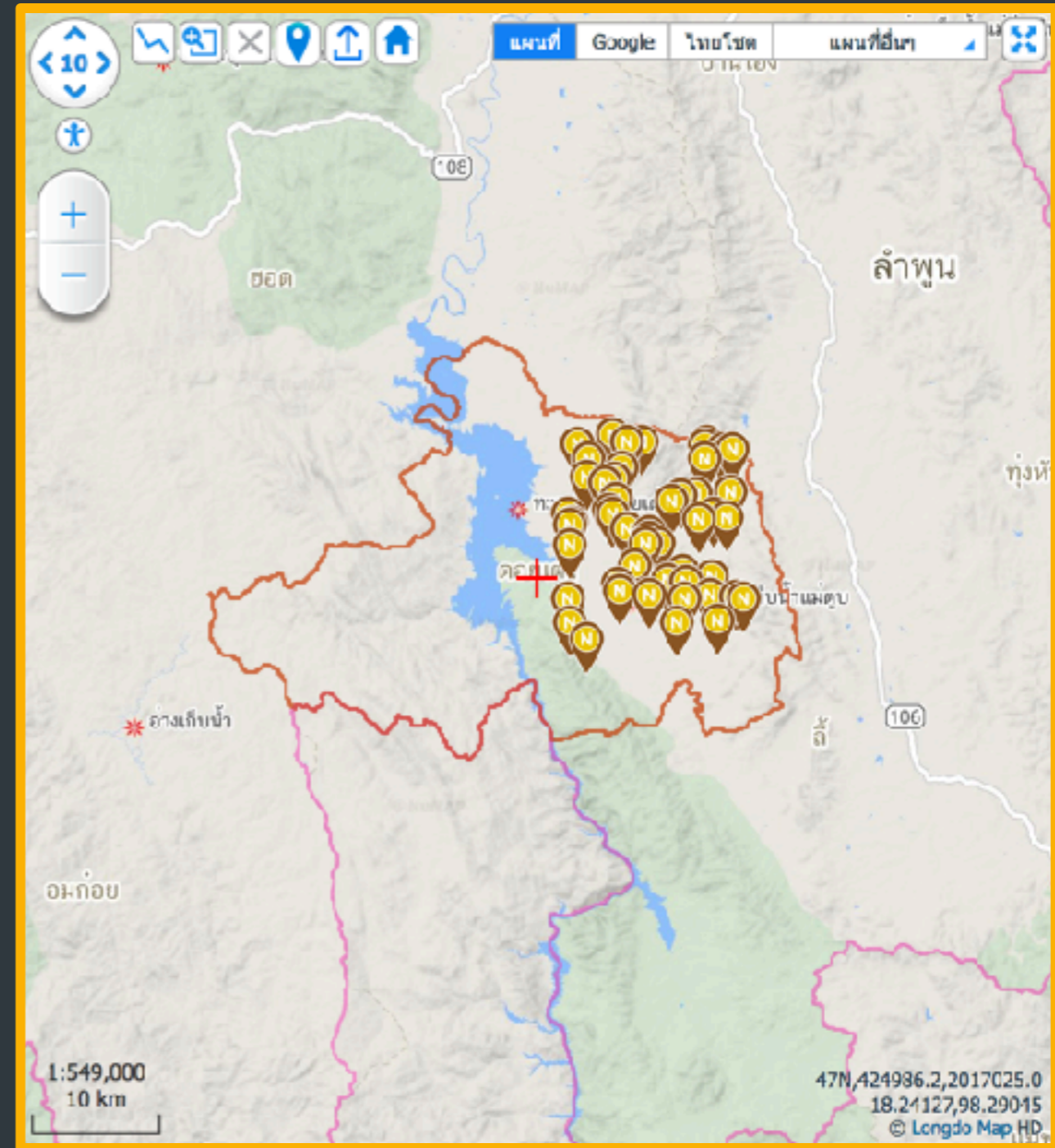
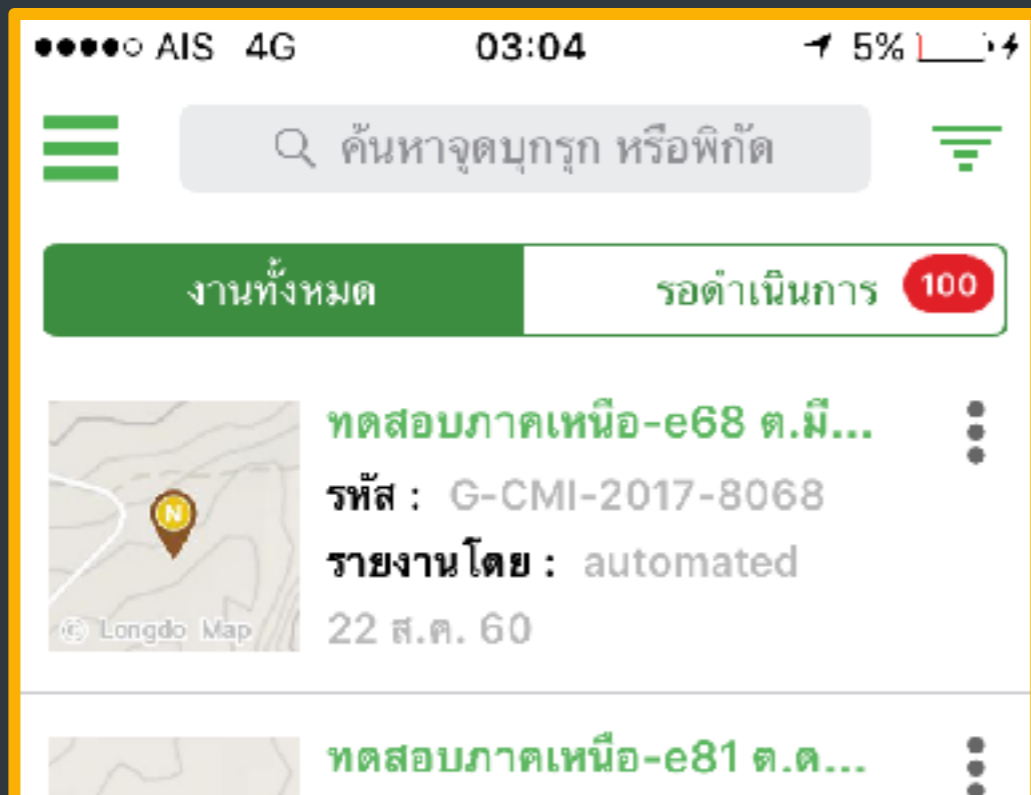
- ▶ จ.นครสวรรค์
- ▶ สำนักจัดการทรัพยากรป่าไม้ที่ 4 สาขานครสวรรค์
- ▶ หัวหน้าหน่วย นว.2 (ทุ่งศรีไกรลาส)



สำหรับเจ้าหน้าที่ (ภาคเหนือ: เชียงใหม่)

ผู้เข้าอบรมทุกท่านในวันนี้

- ▶ จ.เชียงใหม่
- ▶ สำนักจัดการทรัพยากรป่าไม้ที่ 1 (เชียงใหม่)
- ▶ หัวหน้าหน่วย ชม.35 (ดอยเต่า)

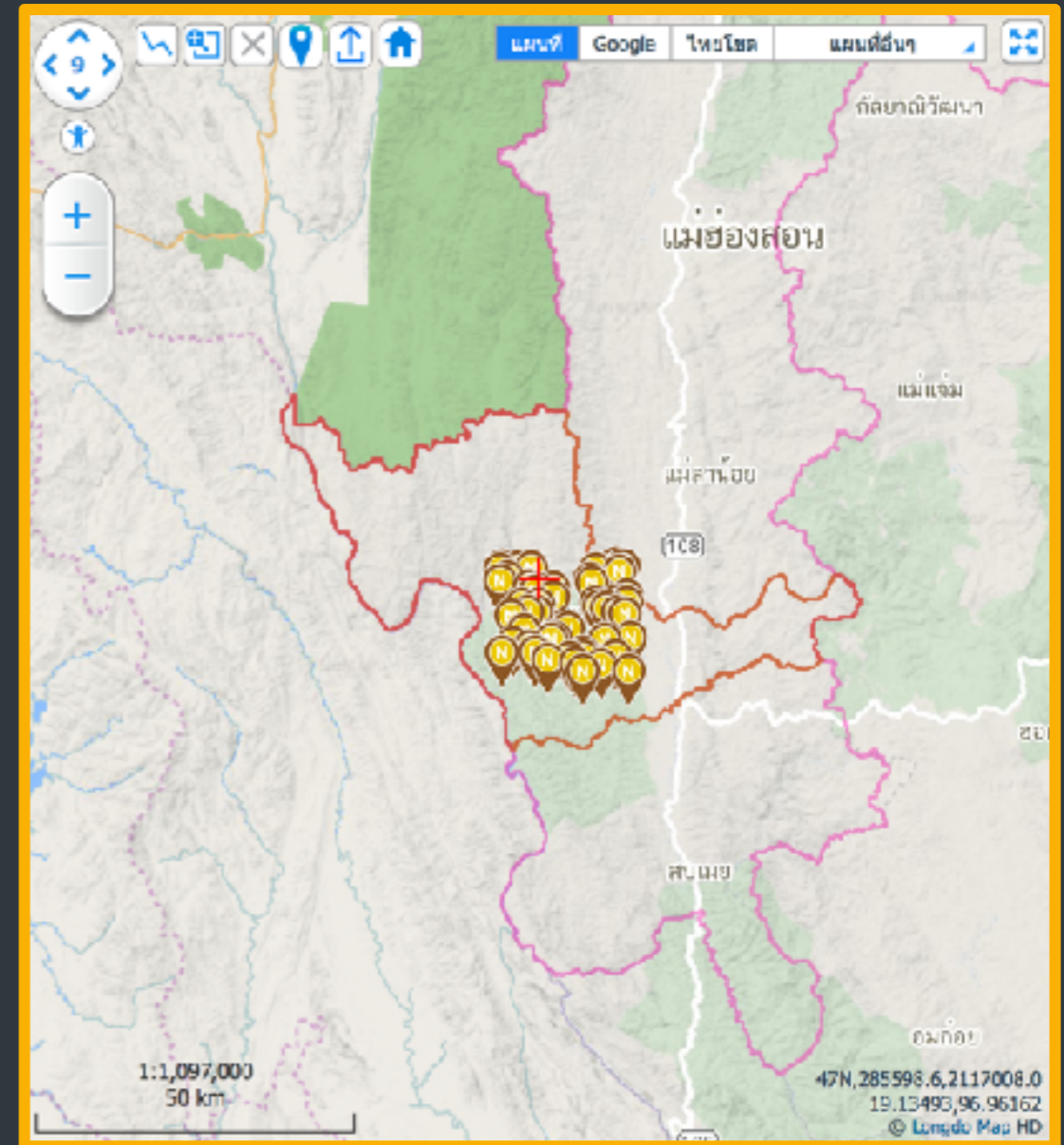
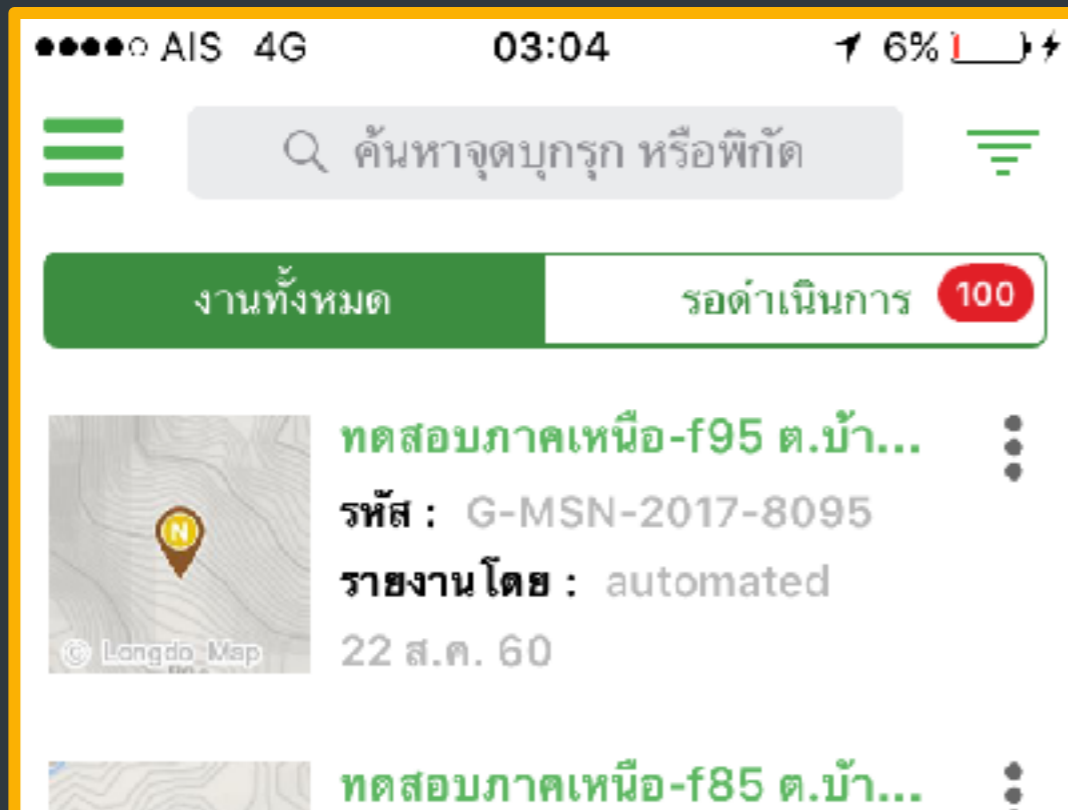




สำหรับเจ้าหน้าที่ (ภาคเหนือ: บ่าย)

ผู้เข้าชมมทุกท่านในวันนี้

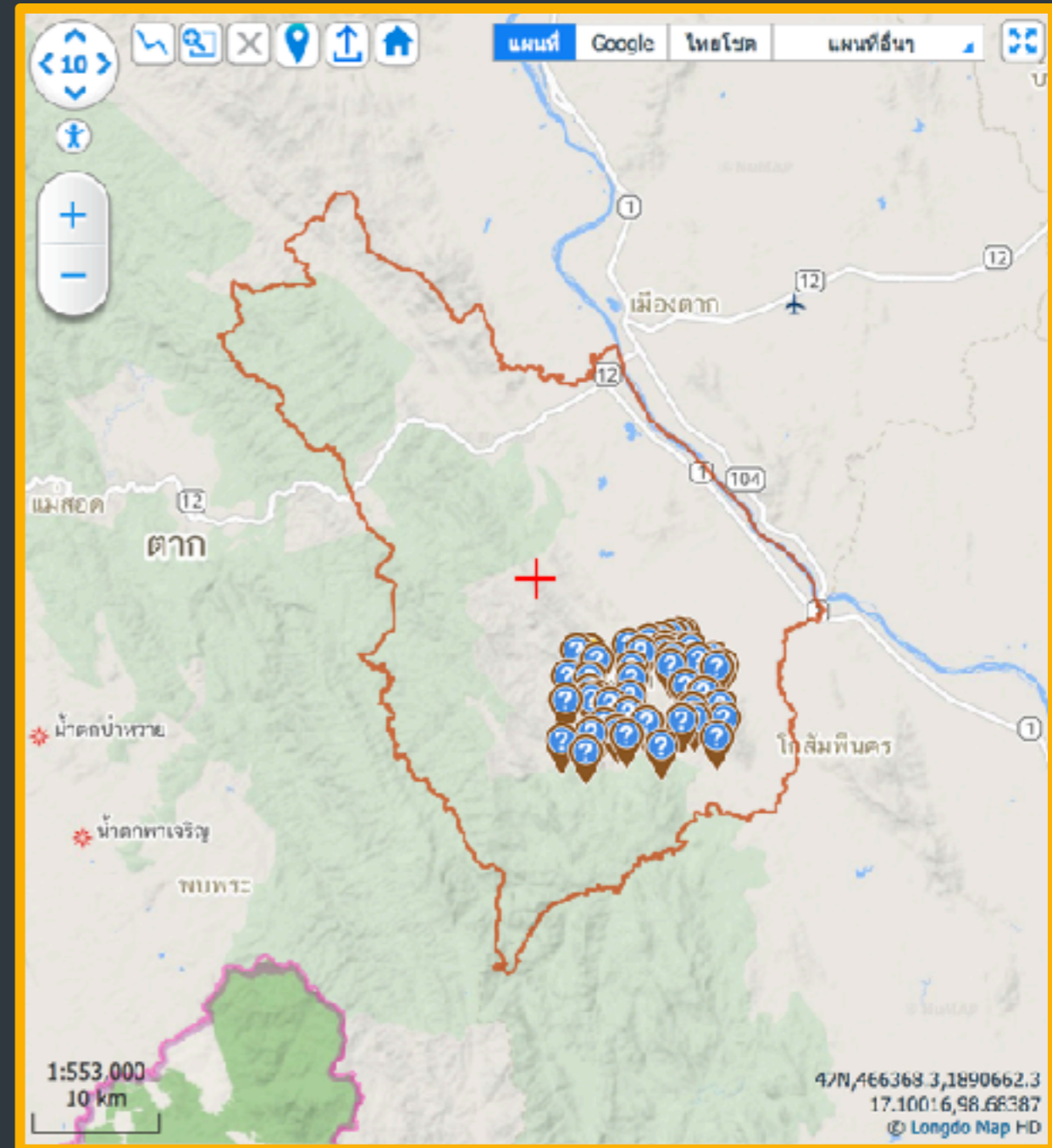
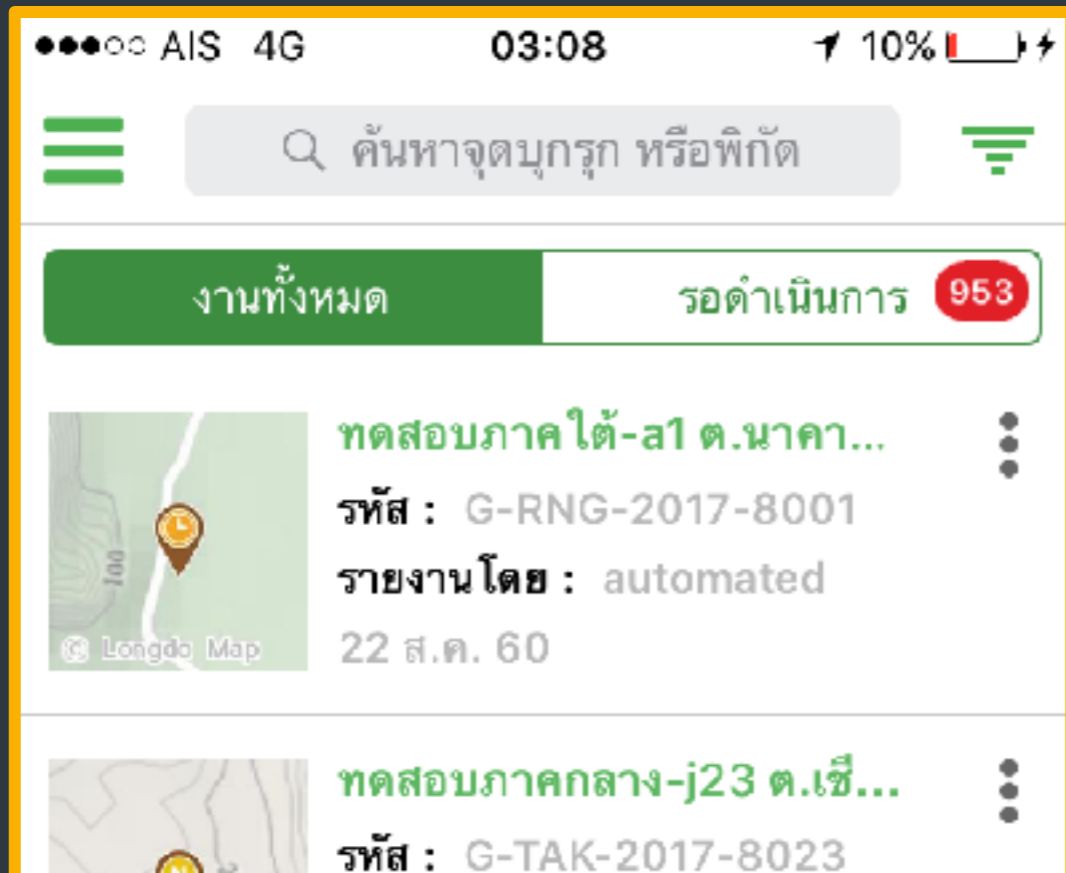
- ▶ จ.แม่ฮ่องสอน
- ▶ สำนักจัดการทรัพยากรป่าไม้ที่ 1 สาขาแม่ฮ่องสอน
- ▶ หัวหน้าหน่วย มส.10 (ห้วยชมภู)



สำหรับเจ้าหน้าที่ (Admin: รอบู2)

ผู้เข้าชมรมทุกท่านในวันนี้

- ▶ จ.ตาก
- ▶ สำนักจัดการทรัพยากรป่าไม้ที่ 4 (ตาก)
- ▶ ใช้จุดทดสอบหน่วย ตก.24 (วังเจ้า)

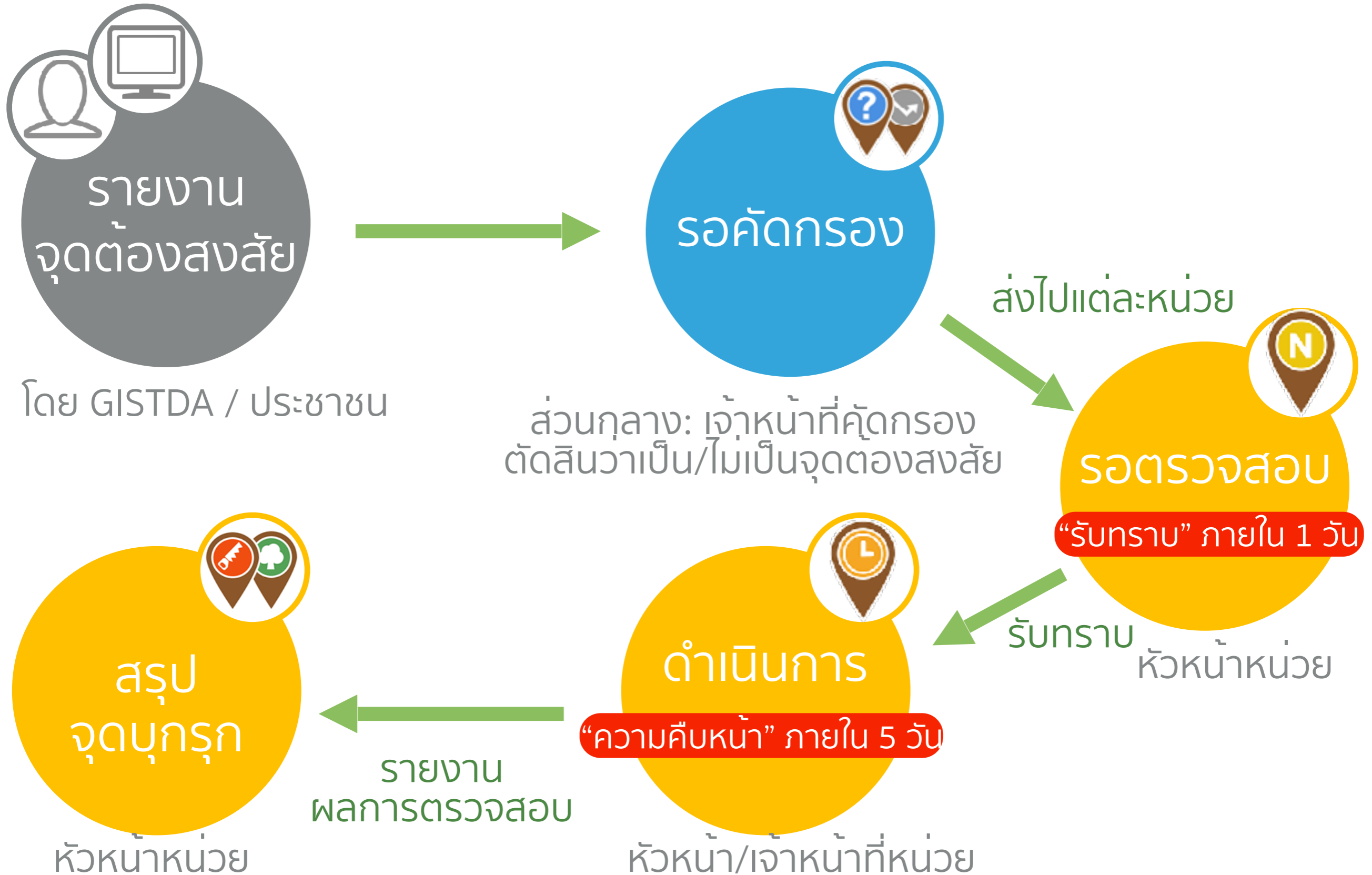


สำหรับเจ้าหน้าที่

ระดับสิทธิ์

- ▶ เจ้าหน้าที่คัดกรอง
- ▶ หัวหน้าหน่วย
- ▶ เจ้าหน้าที่หน่วย
- ▶ พอ. สำนักพื้นที่, สำนักงานระดับ
จังหวัด, พอ.ส่วน
- ▶ ผู้บริหาร

ขั้นตอนการทำงาน

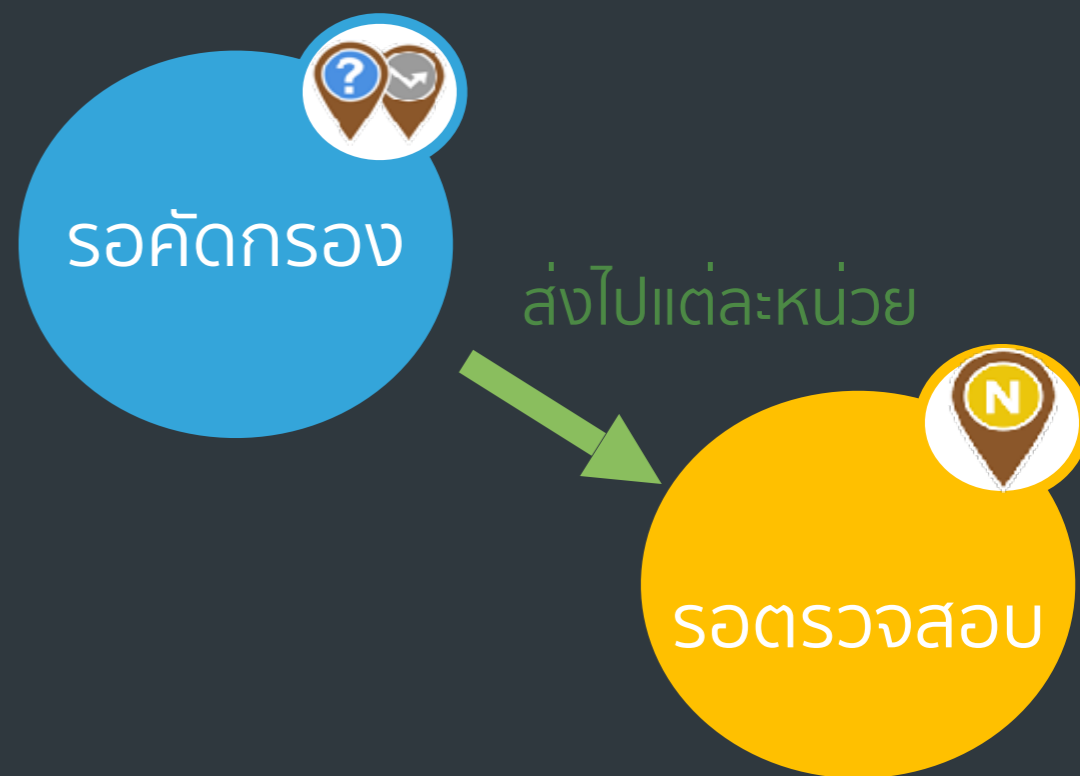




เจ้าหน้าที่คัดกรอง

ระดับสิทธิ์

- ตัดสินว่าจุดที่ GISTDA และประชาชน รายงานเข้ามา ควรจะ
 - ดำเนินการต่อ
 - ลบทิ้ง





เจ้าหน้าที่คัดกรอง

เลือกจุดที่มีการส่งเข้ามา

พิทักษ์ไพร
ระบบปฏิบัติการค้นหาพื้นที่บุกรุกด้วยโปรแกรมคอมพิวเตอร์

GISTDA

กรมป่าไม้

หน้าหลัก สภิติ รายงาน ช่วยเหลือ คู่มือ

จุดต้องสงสัย ชั้นข้อมูล

ค้นหาจุดบุกรุก

ค้นหา: จุดบุกรุก สถานที่ ตัวกรอง:

งานทั้งหมด **รอดำเนินการ 344**

- G-TAK-2017-8024** ทดสอบภาคกลาง...
ต.เชียงทอง กิ่ง อ.วังเจ้า จ.ตาก
- ไร่ 13:27 น.
- G-2017-8026** ทดสอบภาคกลาง-j26
ต.เชียงทอง กิ่ง อ.วังเจ้า จ.ตาก
- ไร่ 22 ส.ค. 2560
- G-2017-8038** ทดสอบภาคกลาง-j38
ต.เชียงทอง กิ่ง อ.วังเจ้า จ.ตาก
- ไร่ 22 ส.ค. 2560
- G-2017-8006** ทดสอบภาคกลาง-j6
ต.เชียงทอง กิ่ง อ.วังเจ้า จ.ตาก

แผนที่ Google ไทยโซต แผนที่อื่นๆ

1110 ตก.4033 ตก.5024

วังเจ้า เชียงทอง



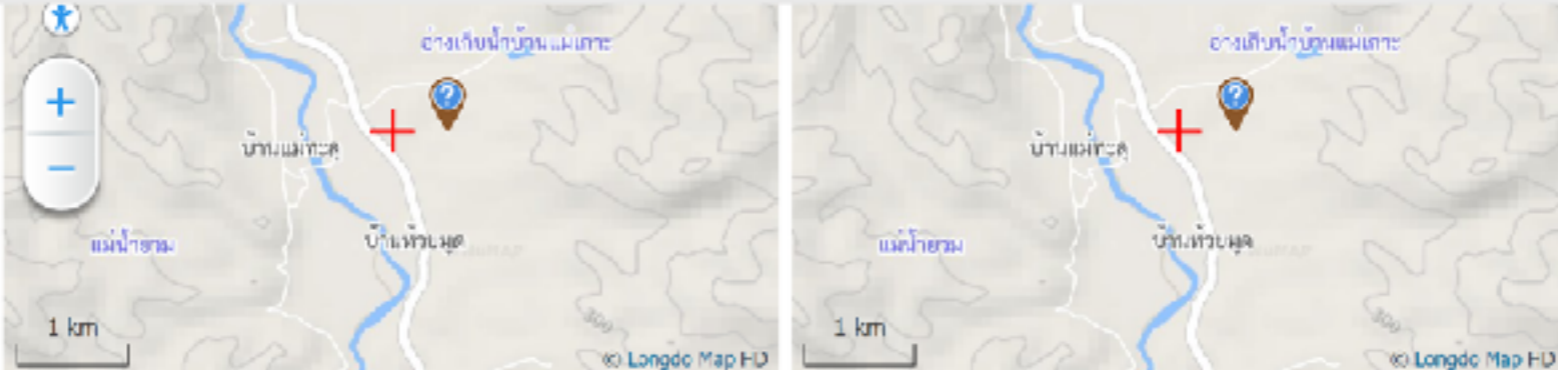
เจ้าหน้าที่คัดกรอง

กด รอตรวจสอบ หรือ ลบ

พิทักษ์ไพร ระบบปฏิบัติการค้นหาพื้นที่บุกรุกด้วยโปรแกรมคอมพิวเตอร์

GISTDA

กรมป่าไม้ หน้าหลัก สถิติ รายงาน คู่มือ



ตรวจพบ: 15 ส.ค. 2560 ผู้รับเรื่อง: -
รายงานโดย: test_unit_lead วันที่รับเรื่อง: 15 ส.ค. 2560
เนื้อที่: - ไร่ พิกัดจุด lat,lon: 17.99071, 97.93137
ชื่อจุด: test สถานะ: รอคัดกรอง
ประเภทจุด: เป็นจุดต้องสงสัยใหม่ ประเภทพื้นที่บุกรุก: ทั่วไป
สำนัก: สำนักจัดการทรัพยากรป่าไม้ที่ 1 สาขาแม่ฮ่องสอน เลขคดี:
หน่วยงาน: มส.14 (แม่ฮ่องสอน)

ลบ รอตรวจสอบ

พิมพ์ บันทึก



สารัตถ

- ▶ การใช้งานในโหมดเจ้าหน้าที่คัดกรอง



หัวหน้าหน่วย, เจ้าหน้าที่หน่วย

ระดับสิทธิ์

หัวหน้าหน่วย

- รับทราบ
- ตัดสินใจว่าเป็นจุดbukruk/ไม่เป็น
- บันทึกความคืบหน้า/รูปภาพ

เจ้าหน้าที่หน่วย

- บันทึกความคืบหน้า /รูปภาพ



Homepage | Deforestatio x

https://change.forest.go.th

พิทักษ์ไพร
ระบบปฏิบัติการกับหาพื้นที่ถูกรุกด้วยโปรแกรมคอมพิวเตอร์
กรมป่าไม้

GISTDA

เข้าสู่ระบบ

จุดอ้างอิงสถานที่ บันทึกข้อมูล

ค้นหา: ค้นหา

ค้นหา: จุดถูกรุก สถานที่ ตัวกรอง

งานทั้งหมด

- P-CMI-2017-0169** ทดสอบ anonymous2
ต. สหเมืองใต้ อ. สหเมือง จ. เชียงใหม่
-ไร่ 16 ส.ค. 2560
- G-UBI-2016-0144** ป่าฝ้ายบกแห้ง
ต. แกบมะกรูด อ. บ้านไร่ จ. สุโขทัย
1.34 ไร่ 15 ส.ค. 2560
- G-UBN-2017-2814** ป่าดงเบือ
ต. หอนางนอน อ. เมืองอุบลราชธานี จ. อุบลราชธานี
81.75 ไร่ 15 ส.ค. 2560
- G STI 2016 1139** ป่าแม่สลับ ป่าแม่สลับ และป่า...
ต. แม่สลับ อ. ศรีสัชนาลัย จ. สุโขทัย
10.038 ไร่ 15 ส.ค. 2560
- G-STI-2016-0873** ป่าแม่สลับ ป่าแม่สลับ และป่า...
ต. บ้านแก่ง อ. ศรีสัชนาลัย จ. สุโขทัย


หน้า 1


ผลการค้นหาทั้งหมด 2,527 จุด

รวมงานทั้งหมด
1:4,397,000
100 km

เข้าสู่ระบบ

LOGIN



พิทักษ์ไพร 
ระบบปฏิบัติการค้นหาพื้นที่บุงกรุกด้วยโปรแกรมคอมพิวเตอร์

ชื่อผู้ใช้งาน

รหัสผ่าน

เข้าสู่ระบบ

1. เข้าเว็บไซต์ <https://change.forest.go.th>

2. กดปุ่ม “เข้าสู่ระบบ”



3. กรอก “ชื่อผู้ใช้งาน” และ “รหัสผ่าน”

4. กดปุ่ม “เข้าสู่ระบบ”

1 **1** สภากาแฟ รักษาป่า, นศ.13 (แม่ตะโป)
2 **2** G-MSN-2017-0055 ป่าแม่ขอมฝั่งซ้าย ต.ป่าโป่ง อ.สบเมย จ.แม่ฮ่องสอน -ไร่ 21 ส.ค. 2560
3 **3** G-MSN-2016-1596 ป่าแม่ขอมฝั่งซ้าย ต.แม่ทาซ อ.แม่สะเรียง จ.แม่ฮ่องสอน -ไร่ 21 ส.ค. 2560
4 **4** G-MSN-2017-1587 ป่าแม่ขอมฝั่งซ้าย ต.แม่ทาซ อ.แม่สะเรียง จ.แม่ฮ่องสอน -ไร่ 14 ส.ค. 2560
5 **5** แผนที่ Google โทปโอม แผนที่อื่นๆ
6 **6** สถิติ
7 **7** รายงาน

หน้าจอหลัก

1 LOGIN **2** ดูรายละเอียด **3** แสดงชั้นข้อมูล

4 ค้นหาจุดบุกรุก/สถานที่ **5** เครื่องมือบนแผนที่ **6** ดูภาพรวมสถิติ **7** รายงาน

ดูรายละเอียดจุดบุงรุก

The screenshot shows a web application for viewing land plot details. The interface is divided into several sections:

- Left Panel:** A search bar with the text "ค้นหาจุดบุงรุก" and a search button. Below it, there are filters for "ค้นหา" (Search) with options for "จุดบุงรุก" (Land Plot) and "สถานที่" (Location), and a "ตัวกรอง" (Filter) toggle. A green bar indicates "งานทั้งหมด" (All Work) with a red badge showing "รอดำเนินการ 100" (100 Pending). A list of plots is shown, with the first one highlighted by a yellow circle labeled "1".
- Main Map Area:** A map showing a cluster of land plots marked with yellow pins. A red crosshair is positioned over one of the pins, which is highlighted by a yellow circle labeled "2". A popup window is open over this pin, displaying details for plot "ทดสอบภาคใต้-๑96" (G-RNG-2017-8096). The popup includes the plot ID, registration number (22 ส.ค. 2560), status (รอตรวจสอบ), area (พ.๒ (ราชกรูด)), and coordinates (9.419177, 98.461444). A yellow circle labeled "3" is placed over the "ดูรายละเอียด" (View Details) button in the popup.
- Right Panel:** Three zoomed-in map views showing the selected plot in more detail. The top view is labeled "1 ก.พ. 2560" and "Is8_20170201_034511_psp_enh". The middle view is labeled "5 มี.พ. 2560" and "Is8_20170305_034458_psp_enh". The bottom view is labeled "1 ก.พ. 2560" and "Is8_20170201_034511_psp_enh". Each view shows the plot's location on a satellite-style map with a red crosshair and a yellow circle labeled "3" over the plot.

1. กดที่แถวข้อมูล **1** หรือหมุดบนแผนที่ **2** เพื่อเปิด Popup รายละเอียด
2. ดูรายละเอียดทั้งหมด กดปุ่ม **3**



สารัตถ

- ▶ การใช้งานในโหมดหัวหน้าหน่วยเบื้องต้น



แบบฝึกหัด

- ▶ เข้าสู่ระบบ <https://change.forest.go.th/>
ด้วย username และ password ที่ได้รับ
- ▶ ดูรายการงานที่ได้รับในแท็บ “รอดำเนินการ”

USERNAME

PASS: 0123456

- S**
 - ▶ (ខ្មែរ: សុ.2) user: sample_a1 - sample_a100
 - ▶ (បារាំង: សប.2) user: sample_b1 - sample_b100
- NE**
 - ▶ (ខ្មែរ: បប.8) user: sample_c1 - sample_c100
 - ▶ (បារាំង: បស.1) user: sample_d1 - sample_d100
- N**
 - ▶ (ខ្មែរ: ឃប.35) user: sample_e1 - sample_e100
 - ▶ (បារាំង: មស.10) user: sample_f1 - sample_f100
- C**
 - ▶ (ខ្មែរ: ឡប.8) user: sample_g1 - sample_g100
 - ▶ (បារាំង: បក.2) user: sample_h1 - sample_h100
- C**
 - ▶ (admin: សឡ1) user: sample_i1 - sample_i100
 - ▶ (admin: សឡ2) user: sample_j1 - sample_j100

ค้นหาจุดบุงกรุก/สถานที่

จุดต้องสงสัย ชั้นข้อมูล

ค้นหาจุดบุงกรุก **1** X Q

ค้นหา: จุดบุงกรุก สถานที่ ตัวกรอง: **2**

งานทั้งหมด รวดำเนินการ **10**

G-MSN-2017-0055	ป่าแม่ขวมฝั่งซ้าย ต.ป่าโป่ง อ.สบเมย จ.แม่ฮ่องสอน	- ไร่	21 ส.ค. 2560
G-MSN-2016-1596	ป่าแม่ขวมฝั่งซ้าย ต.แม่เหาะ อ.แม่สะเรียง จ.แม่ฮ่องสอน	- ไร่	21 ส.ค. 2560
G-MSN-2017-1594	ป่าแม่ขวมฝั่งซ้าย ต.แม่เหาะ อ.แม่สะเรียง จ.แม่ฮ่องสอน	- ไร่	14 ส.ค. 2560
G-MSN-2017-1587	ป่าแม่ขวมฝั่งซ้าย ต.แม่เหาะ อ.แม่สะเรียง จ.แม่ฮ่องสอน	- ไร่	14 ส.ค. 2560

1 ค้นหาด้วยการพิมพ์คำค้น เช่น

- ▶ G-RNG-2017-8001 / G-SKA-2017-8001
- ▶ ชื่อจุดบุงกรุก
- ▶ จ.ระนอง / จ.สงขลา
- ▶ สำนักจัดการทรัพยากรป่าไม้ที่ 11 (สุราษฎร์ธานี)
- ▶ สำนักจัดการทรัพยากรป่าไม้ที่ 13 (สงขลา)
- ▶ sn.2 (ราชกรุต) / สข.2 (นาทวี)
- ▶ 18.116458,98.083377
- ▶ 47N,403024,2003311

2 ค้นหาด้วยตัวกรอง (ใช้ร่วมกับคำค้นได้)



สารัตถ

► การค้นหา

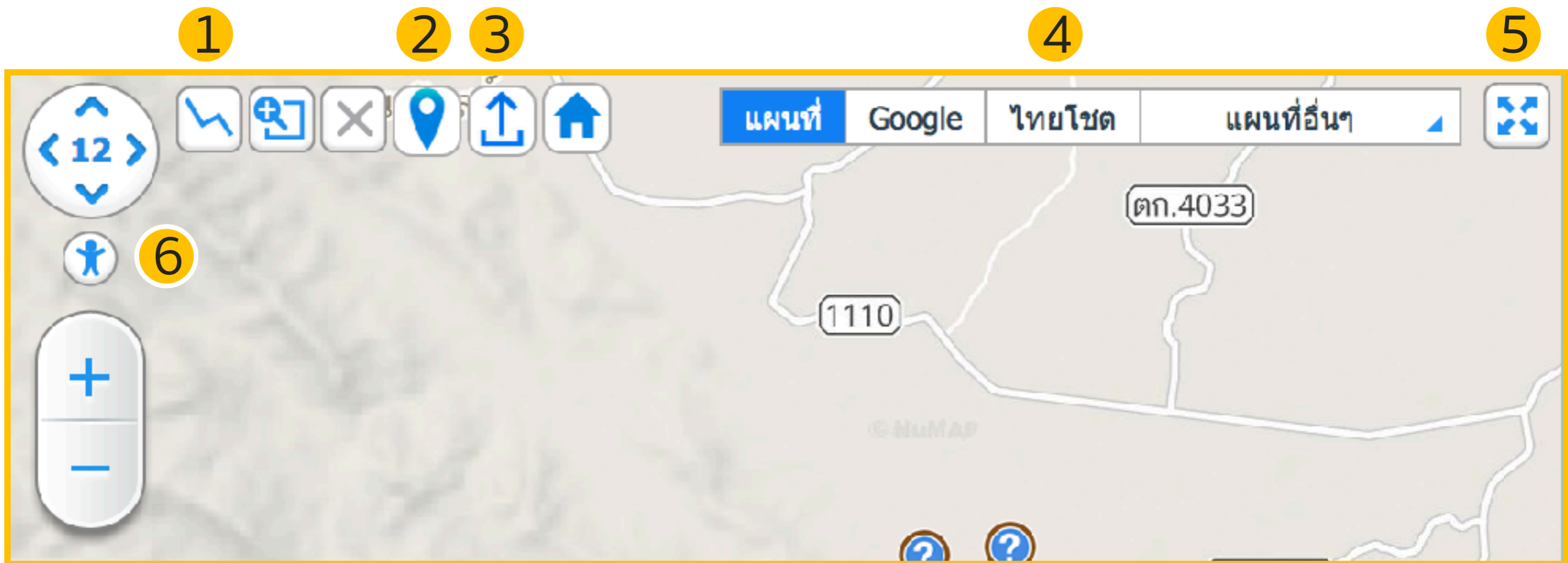




แบบฝึกหัด

- ▶ พิมพ์คำค้นในกล่องข้อความ (ดูตัวอย่าง Slide ที่แล้ว)
- ▶ ค้นหาข้อมูล
- ▶ ล้างคำค้น (กดปุ่ม x ที่กล่องข้อความ)
- ▶ เปลี่ยนโหมดการค้นหา “จุดบุกรุก” เป็น “สถานที่”
- ▶ พิมพ์ชื่อสถานที่ในกล่องข้อความ
- ▶ เปิด “ตัวกรอง” และค้นหาด้วยชื่อหน่วยงาน

เครื่องมือบนแผนที่



- | | |
|--------------------------------------|--------------------------------|
| 1 วัดระยะ/วาดเส้น/วาด Polygon | 4 เปลี่ยนแผนที่พื้นหลัง |
| 2 ค้นหาด้วยพิกัด | 5 Fullscreen |
| 3 วาด Polygon ด้วยไฟล์ .shp | 6 ไปยังตำแหน่งผู้ใช้ |

เครื่องมือบนแผนที่

The screenshot displays the GISDA web application interface. At the top, there is a navigation bar with the logo of the Ministry of Natural Resources and Environmental Conservation and the GISDA logo. The main content area is divided into several sections:

- Top Right Summary:** A table showing statistics for 'จุดต้องสงสัยบุงรุก' (Suspected points):

49	3	2,893
ตรวจรอสอบ	กำลังดำเนินการ	ตรวจสอบแล้ว
- Left Panel:** A search and filter sidebar. It includes a search bar for 'ค้นหาจุดบุงรุก' (Search for suspected points), filter options for 'จุดบุงรุก' (Suspected points) and 'สถานที่' (Locations), and a list of search results. The results list includes:
 - G-LEI-2016-2833 ป่าภูเขาแก้วและป่า... (Forest area) with 3.4 ไร่ and 10 ส.ค. 2560.
 - G-LEI-2017-0604 ป่าภูเขาเขี้ยว ป่าภูเขา... (Forest area) with -ไร่ and 10 ส.ค. 2560.
 - G-LEI-2016-0649 ป่าพื้ภาค และป่า... (Forest area) with -ไร่ and 10 ส.ค. 2560.
 - G-LEI-2016-0645 ป่าภูเขาเขี้ยว ป่าภูเขา... (Forest area) with -ไร่ and 10 ส.ค. 2560.
- Main Map:** A large map of Songkhla province showing various locations marked with red crosses and labels like 'คลองท่อย', 'ท่าโหนด', and 'บ้านท่าโหนด'. The map includes navigation controls like zoom in (+) and zoom out (-) buttons.
- Right Panel:** Three smaller map thumbnails showing different views or zoom levels of the same area, each with its own navigation controls.
- Bottom Left:** A page indicator showing 'หน้า 1' (Page 1) and a total of 'ผลการค้นหาทั้งหมด 3,102 จุด' (Total search results 3,102 points).

การค้นหาข้อมูลตามพิกัดด้วยเครื่องมือบนแผนที่






สารัตถ

- ▶ การใช้เครื่องมือบนแผนที่



แบบฝึกหัด

- ▶ คลิกปุ่ม  เพื่อไปตำแหน่งปัจจุบัน
- ▶ คลิกปุ่ม  ค้างและลากไปวางบนแผนที่
- ▶ กดปุ่ม  ที่แถบเครื่องมือ

🔍 สารัตถ

▶ การวาดและส่งออก Polygon

เครื่องมือบนแผนที่

The screenshot displays the GISDA web application interface. At the top, there is a navigation bar with the logo of the Ministry of Natural Resources and Environmental Conservation and the GISDA logo. Below this, there are tabs for 'หน้าหลัก', 'สถิติ', 'รายงาน', 'ตั้งค่า', and 'คู่มือ'. A search bar is present with the text 'ค้นหาจุดบุงรุก'. On the right side, there is a summary table for 'จุดต้องสงสัยบุงรุก' (Suspected points):

49	3	2,893
สอดคล้อง	กำลังดำเนินการ	ตรวจสอบแล้ว

The main area features a map of Thailand with a red crosshair indicating a selected location. On the left, there is a list of search results for 'จุดต้องสงสัย' (Suspected points):

- G-LEI-2016-2833** ป่าภูเขาแก้วและป่า... ต.ปากชม อ.ปากชม จ.เลย 3.4 ไร่ 10 ส.ค. 2560
- G-LEI-2017-0604** ป่าภูเขาแก้ว ป่าภูเขา... ต.นาฝาย อ.นาแห้ว จ.เลย - ไร่ 10 ส.ค. 2560
- G-LEI-2016-0649** ป่าน้ำภาค และป่า... ต.เหล่ากอหก อ.นาแห้ว จ.เลย - ไร่ 10 ส.ค. 2560
- G-LEI-2016-0645** ป่าภูเขาแก้ว ป่าภูเขา... ต.แสงภา อ.นาแห้ว จ.เลย - ไร่ 10 ส.ค. 2560

At the bottom left, there is a 'รายงานตำแหน่ง' (Location report) section showing coordinates and a scale of 1:1146997. On the right, there are three zoomed-in satellite views of the selected location, each with a red crosshair and a 50 km scale bar. The bottom right corner shows the Google logo and some technical details.

การวาด Polygon เพื่อค้นหาจุดในพื้นที่

เครื่องมือบนแผนที่



วาด POLYGON บนแผนที่

- 1 ค้นหาจุดใน Polygon ที่วาด
- 2 ส่งออก Polygon ในรูปแบบไฟล์ .shp พร้อมข้อมูลที่พิมพ์ใน 3
- 3
- 4 ลบ Polygon ที่วาดออกจากแผนที่

เครื่องมือบนแผนที่

The screenshot displays the GISDA web application interface. At the top, there is a navigation bar with the logo of the Ministry of Natural Resources and Environmental Conservation (กรมป่าไม้) and the GISDA logo. The main content area is divided into several sections:

- Top Right:** A summary table for 'จุดต้องสงสัยบุงรุก' (Suspected illegal logging points).

จุดต้องสงสัยบุงรุก		
49	3	2,893
รอตรวจสอบ	กำลังดำเนินการ	ตรวจสอบแล้ว
- Left Panel:** Search and filter tools. It includes a search bar for 'ค้นหาจุดบุงรุก' (Search for illegal logging points), a filter for 'ค้นหา' (Search) with options for 'จุดบุงรุก' (Illegal logging points) and 'สถานที่' (Locations), and a list of search results.



งานทั้งหมด	งานของฉัน
202	

 - G-LEI-2016-2833 ป่าภูเขาแก้วและป่า... (ป่าชุมชน อ.ปากชม จ.เลย) 3.4 ไร่ 10 ส.ค. 2560
 - G-LEI-2017-0604 ป่าภูเขียง ป่าภูเข็ง... (ต.นาพึง อ.นาแห้ว จ.เลย) - ไร่ 10 ส.ค. 2560
 - G-LEI-2016-0649 ป่าน้ำภาค และป่า... (ต.เหล่ากอหก อ.นาแห้ว จ.เลย) - ไร่ 10 ส.ค. 2560
 - G-LEI-2016-0645 ป่าภูเขียง ป่าภูเข็ง... (ต.แสงภา อ.นาแห้ว จ.เลย) - ไร่ 10 ส.ค. 2560
- Center:** A map of Thailand showing various locations marked with pins. A search bar at the top of the map shows 'ค้นหาจุดบุงรุก' and 'ค้นหา'.
- Right Panel:** Three map viewports showing different zoom levels and map styles (Satellite, Street View, etc.). The top two show a zoomed-in view of a specific area with a red crosshair, and the bottom one shows a wider view.

การนำเข้าไฟล์ .shp เพื่อค้นหาจุดในพื้นที่



แบบฝึกหัด

- ▶ คลิกปุ่ม  วาด Polygon บนแผนที่ และ
 - ▶ กดปุ่ม “ค้นหา”
 - ▶ กดปุ่ม “ส่งออก .shp”
 - ▶ กดปุ่ม “ลบ”
- ▶ คลิกปุ่ม  และเลือกไฟล์ .shp ที่ได้จากข้อด้านบน

ดูข้อมูลสถิติ

1 กดที่เมนู

2 เลือกประเภทสถิติที่

3 และเลือกเงื่อนไขการแสดงผลที่

จุดบุงรุกสะสม

จุด ภูมิภาค

รูปแบบปี

ปี 2560

เดือน สิงหาคม

ประเทศไทย

ค่าเฉลี่ยจุดบุงรุกสะสม

0 จุด
1 - 20 จุด
21 - 40 จุด
41 - 60 จุด
61 - 80 จุด
มากกว่า 80 จุด

ภาคเหนือ 2,324 จุด

ประเทศไทย 2,546 จุด

ภาคตะวันออกเฉียงเหนือ 30 จุด

ภาคตะวันออก 167 จุด

ภาคกลาง 18 จุด

ภาคใต้ 1 จุด

ภาคตะวันตก 8 จุด

49	3	2,893
แสดงข้อมูล	ทำสิ่งดำเนินการ	ตรวจสอบแล้ว

1. กดที่เมนู **1**

2. เลือกประเภทสถิติที่ **2** และเลือกเงื่อนไขการแสดงผลที่ **3**



ดูข้อมูลสถิติ

DASHBOARD



กรมป่าไม้

พิทักษ์ไพร

ระบบปฏิบัติการในพื้นที่บุกรุกด้วยโปรแกรมคอมพิวเตอร์

GISDA

หน้าหลัก

สถิติ

รายงาน

ตั้งค่า

ช่วยเหลือ

คู่มือ

ดร.ณัฐ อรุณทรัพย์

จุดต้องสงสัยบุกรุก

949
ตรวจสวน

4
กำลังดำเนินการ

2,795
ตรวจสวนแล้ว

ภาพรวม

สถานะ

สถิติ

บุกรุกข้างเคียง

จังหวัดที่มีจุดบุกรุกข้างเคียงมากที่สุด

1. จ.เชียงใหม่

284 จุด

2. จ.น่าน

100 จุด

3. จ.ตาก

15 จุด

4. จ.แพร่

11 จุด

5. จ.เพชรบูรณ์

4 จุด

6. จ.แม่ฮ่องสอน

2 จุด

7. จ.หนองคาย

1 จุด

8. จ.พิษณุโลก

1 จุด

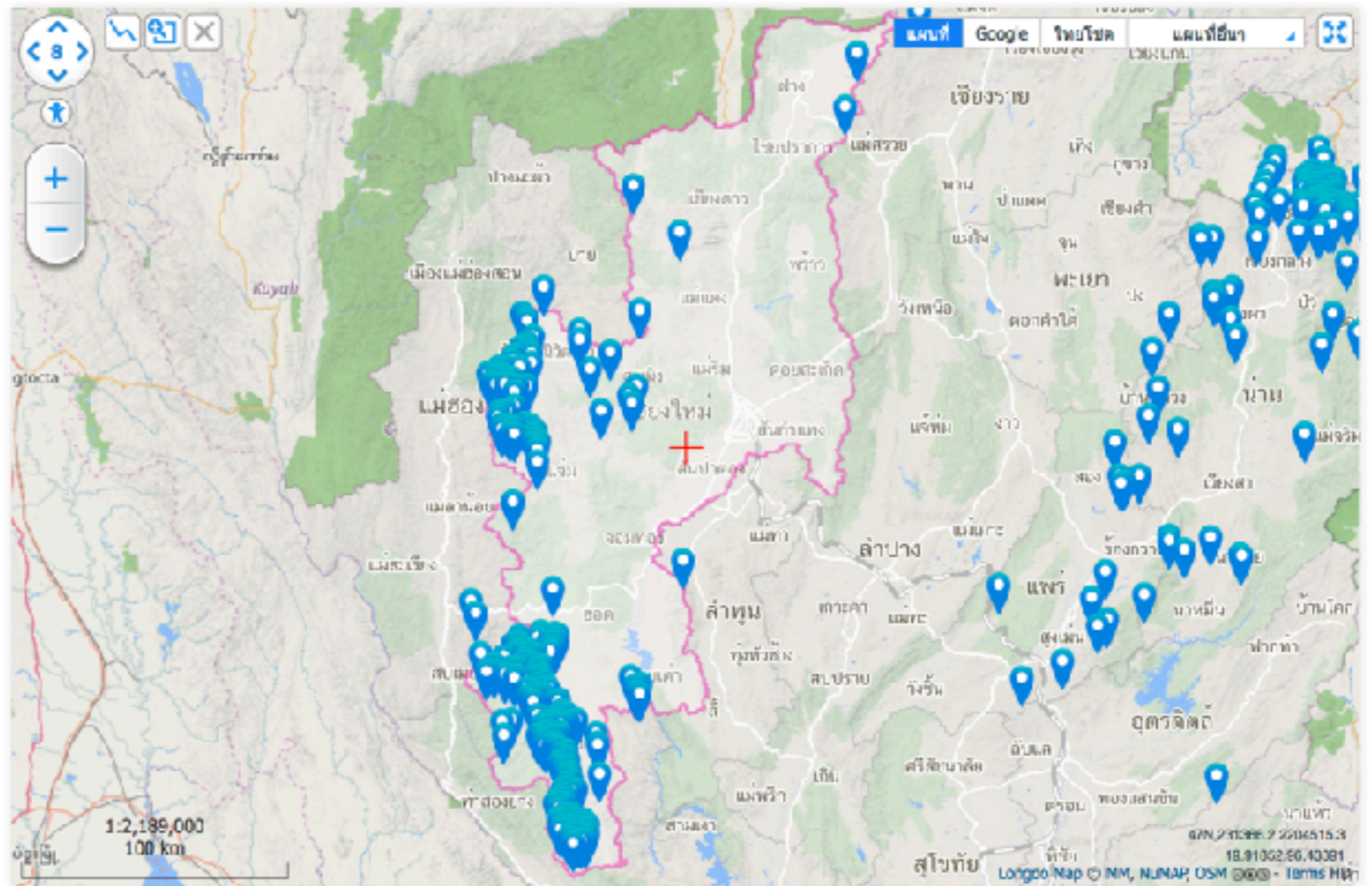
9. จ.ศรีสะเกษ

1 จุด

10. จ.กาญจนบุรี

1 จุด

อันดับทั้งหมด







แบบฝึกหัด

- ▶ ทดลองกดแท็บสถิติ
 - ▶ ภาพรวม
 - ▶ สถานะ
 - ▶ สถิติ
 - ▶ บุคลากรข้างเคียง
- ▶ แต่ละแท็บ ทดลองเปลี่ยนเงื่อนไขการค้นหา

รายงาน



พิทักษ์ไพร
ระบบปฏิบัติการค้นหาพื้นที่บุงรุทด้วยโปรแกรมคอมพิวเตอร์



กดลบ กดลบทุกข

จุดต้องสงสัยบุงรุท		
49 ตรวจตรวจสอบ	3 กำลังดำเนินการ	2,893 ตรวจสอบแล้ว

ขั้นตอนที่ 1 : เลือกรายงาน

รายงาน

- สรุปผลการดำเนินงาน
- ข้อมูลจุดบุงรุท 1
- แผนที่จุดบุงรุท (ขนาด A3)

ดาวน์โหลดข้อมูล .csv

- รายการจุดบุงรุท


ขั้นตอนที่ 2 : กำหนดเงื่อนไขและดาวน์โหลด

ปี


ภาค

สำนัก


หน่วย



Preview



Download



Download

ข้อมูลจุดบุงรุท

ภาคกลาง ปี 2560

#	พิกัด	หน่วยงาน	ประเภท	เมื่อทำ (ปี)	ประเภท	ชื่อ	วันที่ตรวจพบ	วันที่แก้ไขล่าสุด
1	P-2017-3007	ทพ.5 (พ.ท.เขต)	รถจักรยาน		ทั่วไป	รถจักรยาน ปลายทาง จ.นครราชสีมา	26 มิถุนายน 2560	28 มิถุนายน 2560
2	P-2017-3008	ทพ.5 (พ.ท.เขต)	รถจักรยาน		ทั่วไป	รถจักรยาน ปลายทาง จ.นครราชสีมา	26 มิถุนายน 2560	28 มิถุนายน 2560
3	P-2017-3070	ทพ.5 (พ.ท.เขต)	รถจักรยาน		ทั่วไป	รถจักรยาน ปลายทาง จ.นครราชสีมา	26 มิถุนายน 2560	28 มิถุนายน 2560
4	P-2017-3009	ทพ.5 (พ.ท.เขต)	รถจักรยาน		ทั่วไป	รถจักรยาน ปลายทาง จ.นครราชสีมา	26 มิถุนายน 2560	28 มิถุนายน 2560
5	C-PMB-2017-0005	ทพ.2 (พ.ท.เขต)	รถจักรยาน		ทั่วไป	รถจักรยาน ปลายทาง จ.นครราชสีมา	1 เมษายน 2560	3 พฤษภาคม 2560
6	P-2017-0174	ทพ.5 (พ.ท.เขต)	รถจักรยาน		ทั่วไป	รถจักรยาน ปลายทาง จ.นครราชสีมา	-	22 พฤษภาคม 2560
7	C-PMB-2017-0004	ทพ.5 (พ.ท.เขต)	รถจักรยาน		ทั่วไป	รถจักรยาน ปลายทาง จ.นครราชสีมา	10 เมษายน 2560	3 พฤษภาคม 2560
8	C-PMB-2017-0003	ทพ.3 (พ.ท.เขต)	รถจักรยาน		ทั่วไป	รถจักรยาน ปลายทาง จ.นครราชสีมา	10 เมษายน 2560	3 พฤษภาคม 2560
9	P-2017-3066	ทพ.2 (พ.ท.เขต)	รถจักรยาน		ทั่วไป	รถจักรยาน ปลายทาง จ.นครราชสีมา	25 มิถุนายน 2560	28 มิถุนายน 2560
10	C-SPS-2017-0002	ทพ.2 (พ.ท.เขต)	รถจักรยาน		ทั่วไป	รถจักรยาน ปลายทาง จ.นครราชสีมา	17 เมษายน 2560	3 พฤษภาคม 2560
11	C-PMB-2017-0003	ทพ.9 (พ.ท.เขต)	รถจักรยาน		ทั่วไป	รถจักรยาน ปลายทาง จ.นครราชสีมา	17 เมษายน 2560	3 พฤษภาคม 2560

- 1 เลือกประเภทรายงาน
- 2 เลือกเงื่อนไขการแสดงผล
- 3 สามารถ Preview หรือ Download ได้

รายงาน



กรมป่าไม้

พิทักษ์ไพร

ระบบปฏิบัติการค้นหาพื้นที่บุงกรุกด้วยโปรแกรมคอมพิวเตอร์

GISTDA

ทดสอบ ทดสอบสภากา

หน้าหลัก

สถิติ

รายงาน

ตั้งค่า

คู่มือ

จุดต้องสงสัยบุงกรุก

49

สอดคล้อง

3

กำลังดำเนินการ

2,893

ตรวจสอบแล้ว

ขั้นตอนที่ 1 : เลือกรายงาน

รายงาน

- สรุปผลการดำเนินงาน
- ข้อมูลจุดบุงกรุก
- แผนที่จุดบุงกรุก (ขนาด A3)

ดาวน์โหลดข้อมูล .csv

- รายการจุดบุงกรุก

ขั้นตอนที่ 2 : กำหนดเงื่อนไขและดาวน์โหลด

จ

2560

ภาค

ภาคใต้

สำนัก

- ทั้งหมด -

หน่วย

Select an Option



.HTML

Preview



.PDF

Download



.XLS

Download

การส่งออกรายงานแผนที่ A3



แบบฝึกหัด

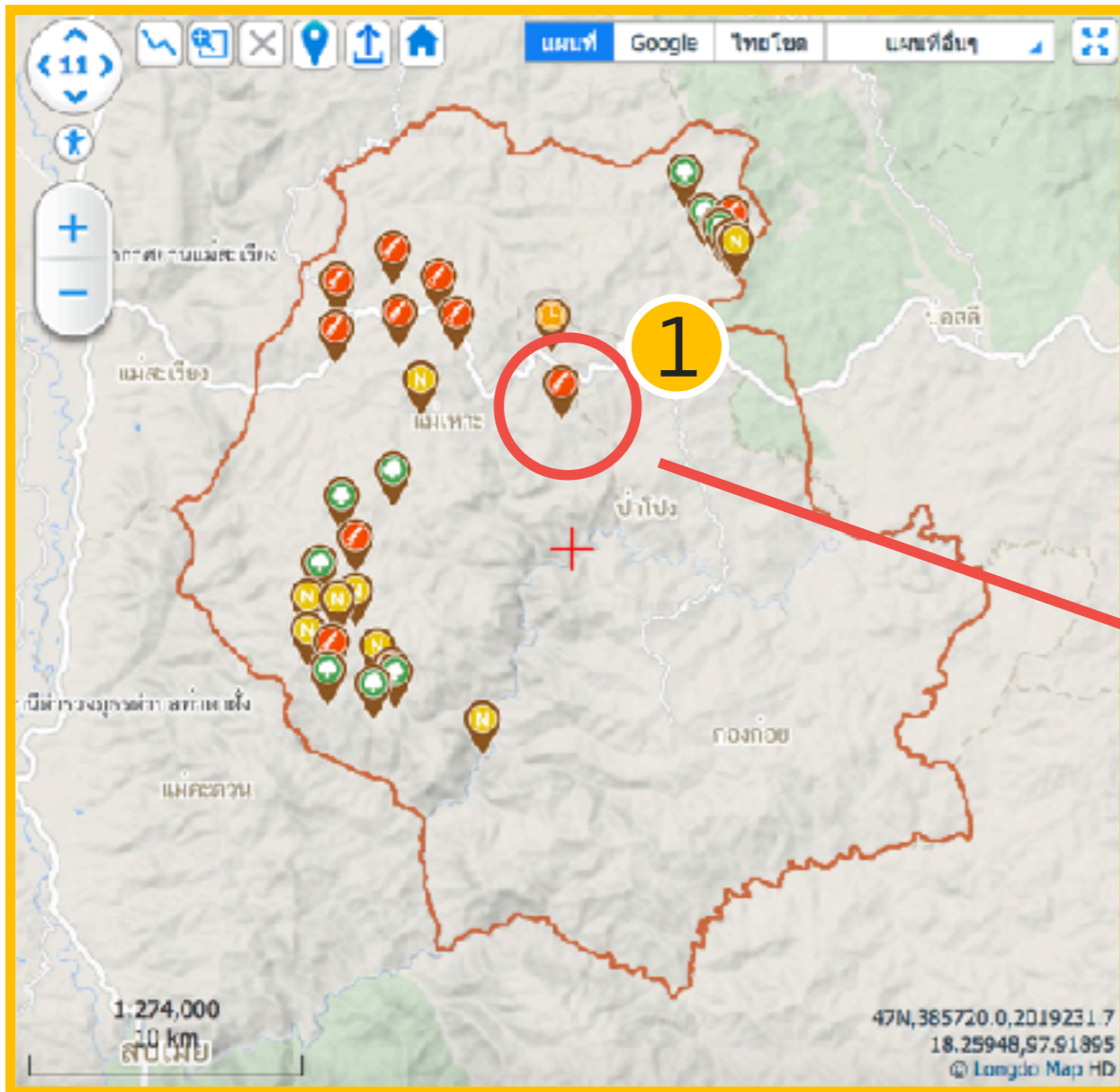
- ▶ เลือกรายงาน “แผนที่จุดบุกกรุก (ขนาด A3)”
- ▶ เลือกเงื่อนไขที่ต้องการและกดปุ่ม “View”
- ▶ เลื่อนแผนที่ และเลือกชั้นข้อมูล
- ▶ กดปุ่ม PDF หรือ XLS



แกะไขข้อมูล

- ▶ แบบฟอร์ม
- ▶ ขั้นตอนการทำงาน

แบบฟอร์ม



ป่าแม่ยมพืงซ้าย ✕

รหัสจุด: G-MSN-2016-0060 พิกัด: 18.199550, 98.090192

ตรวจพบเมื่อ: 6 มิ.ย. 2560 พื้นที่: 9,999 ไร่

รายงานโดย: root

ประเภทจุด: อาจจะมีขาดเต็ม

สถานะ: 🚫 จุดมกรุก

เรื่อง: 2 ส.ค. 2560

: ทดสอบ หัวหน้หน่วย, มส.13 (แม่กะโน) 2

ความคิดเห็น i ดูรายละเอียด

การเปิดแบบฟอร์มรายละเอียด

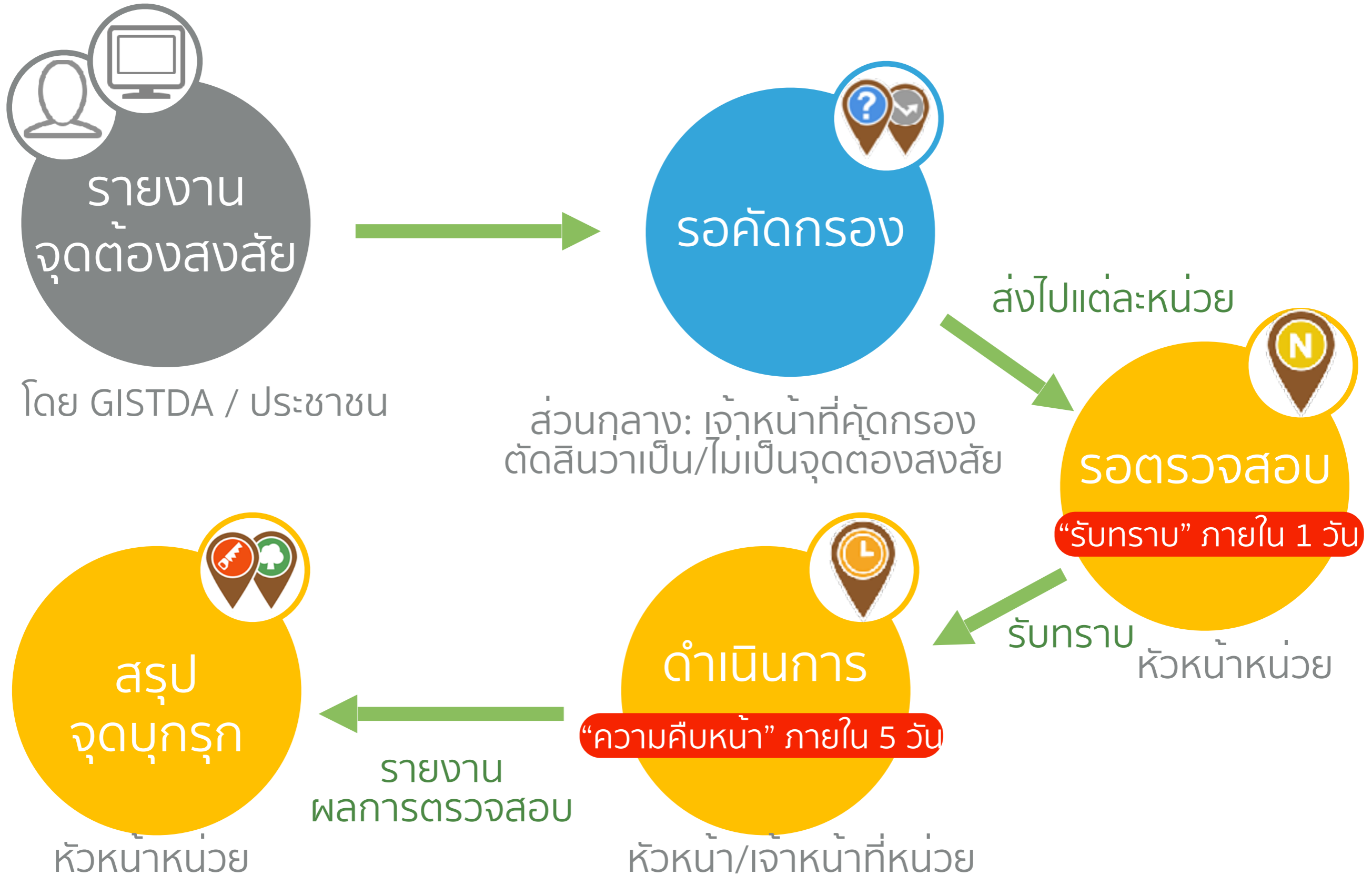
- 1 คลิกไอคอนบนแผนที่
- 2 ระบบแสดง Popup รายละเอียด กดปุ่ม “ดูรายละเอียด”

แบบฟอร์ม

The screenshot shows a web application interface for reporting a fire incident. The main area is divided into two columns. The left column contains a map (1) and a form (2) with fields for location, date, and status. The right column shows a list of comments (6) from other users. At the bottom, there are buttons for 'Submit' (3), 'Save' (4), and 'Print' (5).

- 1 แก้ไข Polygon
- 2 แก้ไขหน่วยงานที่รับผิดชอบ
- 3 กรอกผลการตรวจสอบ
- 4 แนบเอกสารเพิ่มเติม
- 5 บันทึกและเปลี่ยนสถานะ
- 6 ส่ง Comments (ความคืบหน้า)

ขั้นตอนการทำงาน





สารัตถ

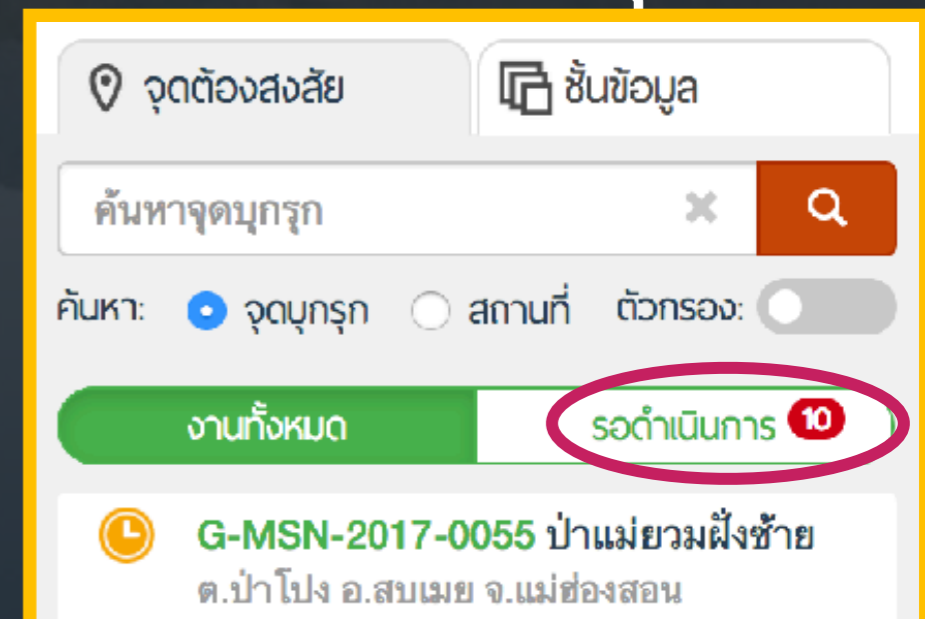
- ▶ การแก้ไขข้อมูลจุดต้องสงสัยทุกรุก



แบบฝึกหัด

- ▶ เลือกจุดในแท็บ “รอดำเนินการ” ตามหมายเลขที่ตรงกับ login ของตนเอง
- ▶ กดที่แถวข้อมูลและกดปุ่ม “ดูรายละเอียด”
- ▶ กรอกความคิดเห็น อย่างน้อย 2 รายการ
- ▶ เปลี่ยนสถานะจุดเป็น “กำลังดำเนินการ” และ “จุดบกพร่อง” ตามลำดับ

- ▶ งานรอดำเนินการเหลือไม่เกิน 40





MOBILE APP

- ▶ LOGIN + PIN
- ▶ ค้นหาจุดบุงกรุก/สถานที่
- ▶ ดูรายละเอียด
- ▶ แก้ไขข้อมูล
- ▶ เพิ่มความคิดเห็น



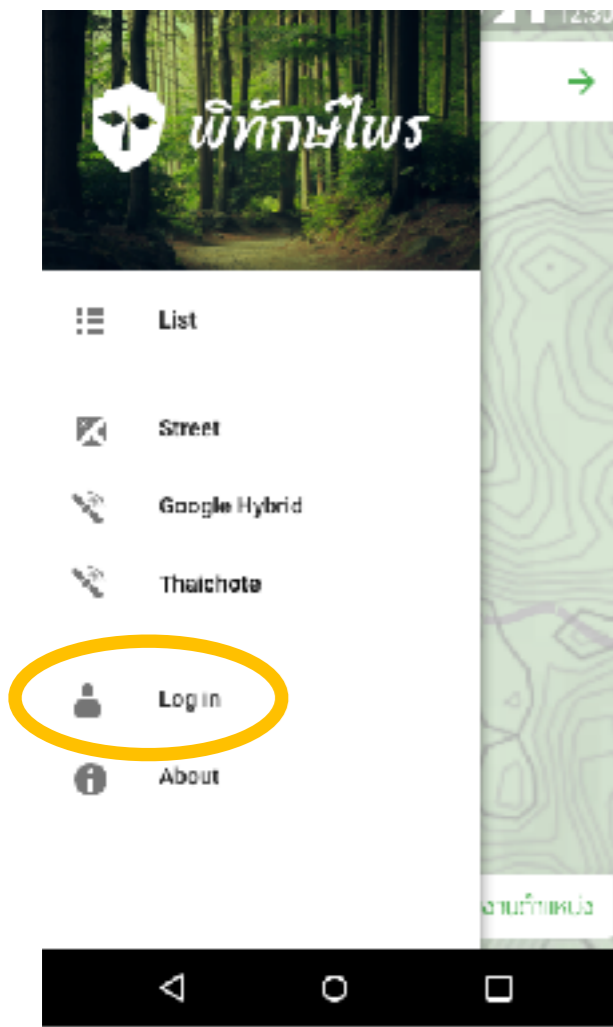
ดาวน์โหลด

- ▶ ค้นหา “พีทักซ์ไฟร์” ใน App Store/Play Store

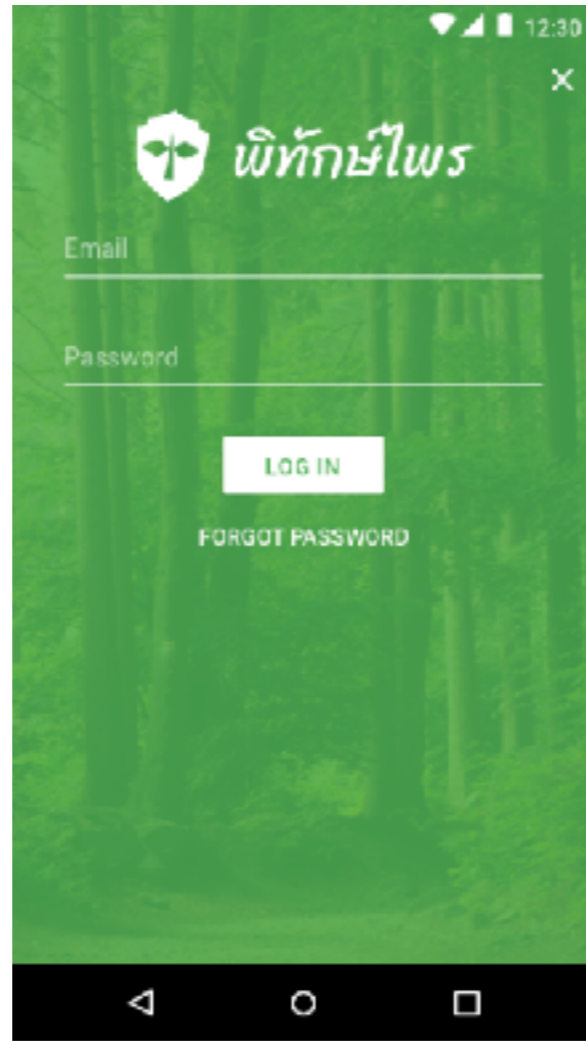


LOGIN +PIN

LOGIN ครั้งแรก

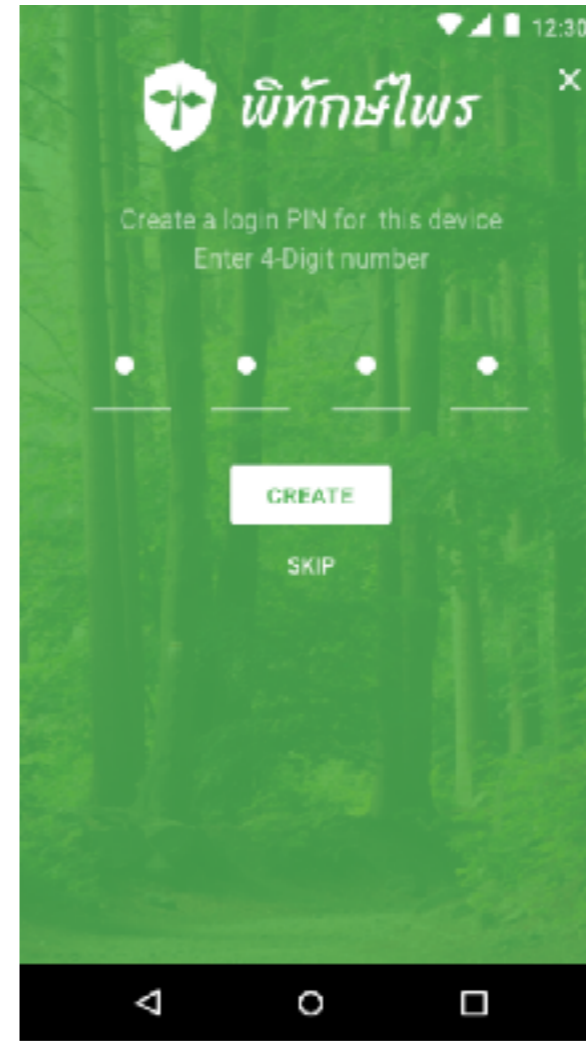


คลิก Log in



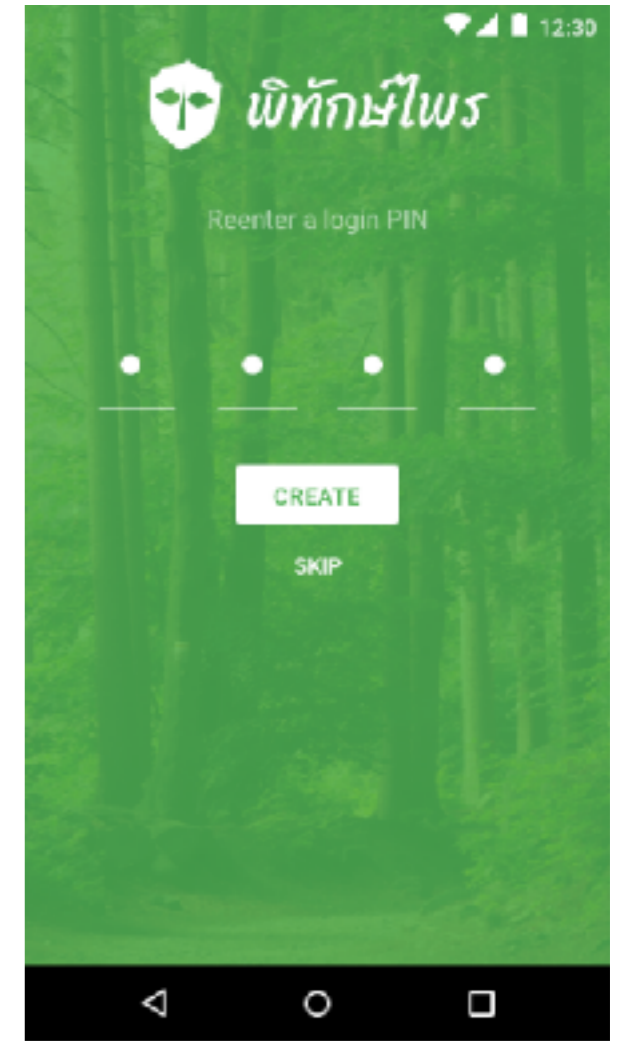
Login ด้วย

username และ password

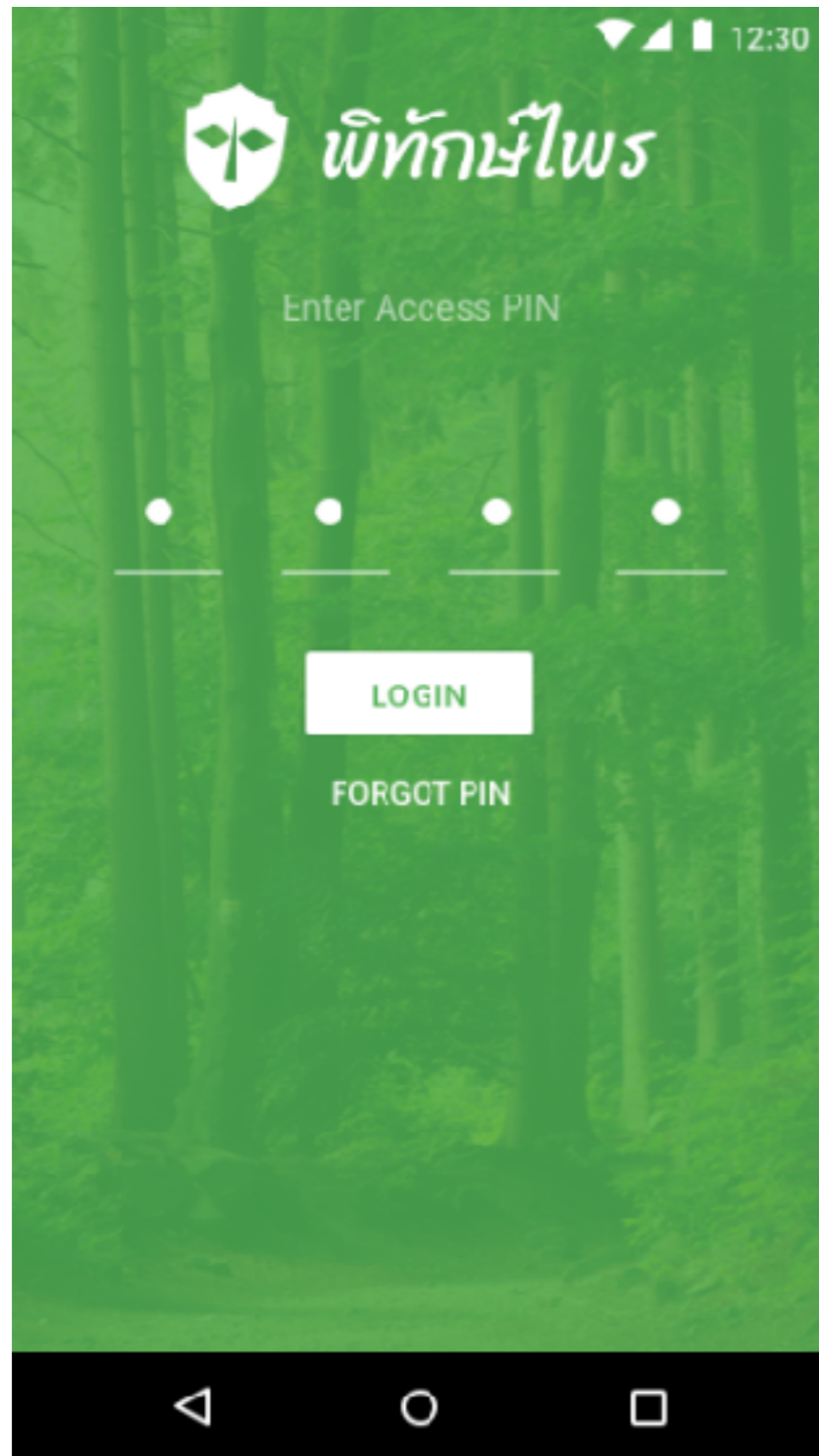


ตั้ง PIN 4 หลัก

(ใช้สำหรับ Login ครั้งถัดไป)



LOGIN +PIN



LOGIN ครั้งถัดไป

ใช้ PIN 4 หลัก

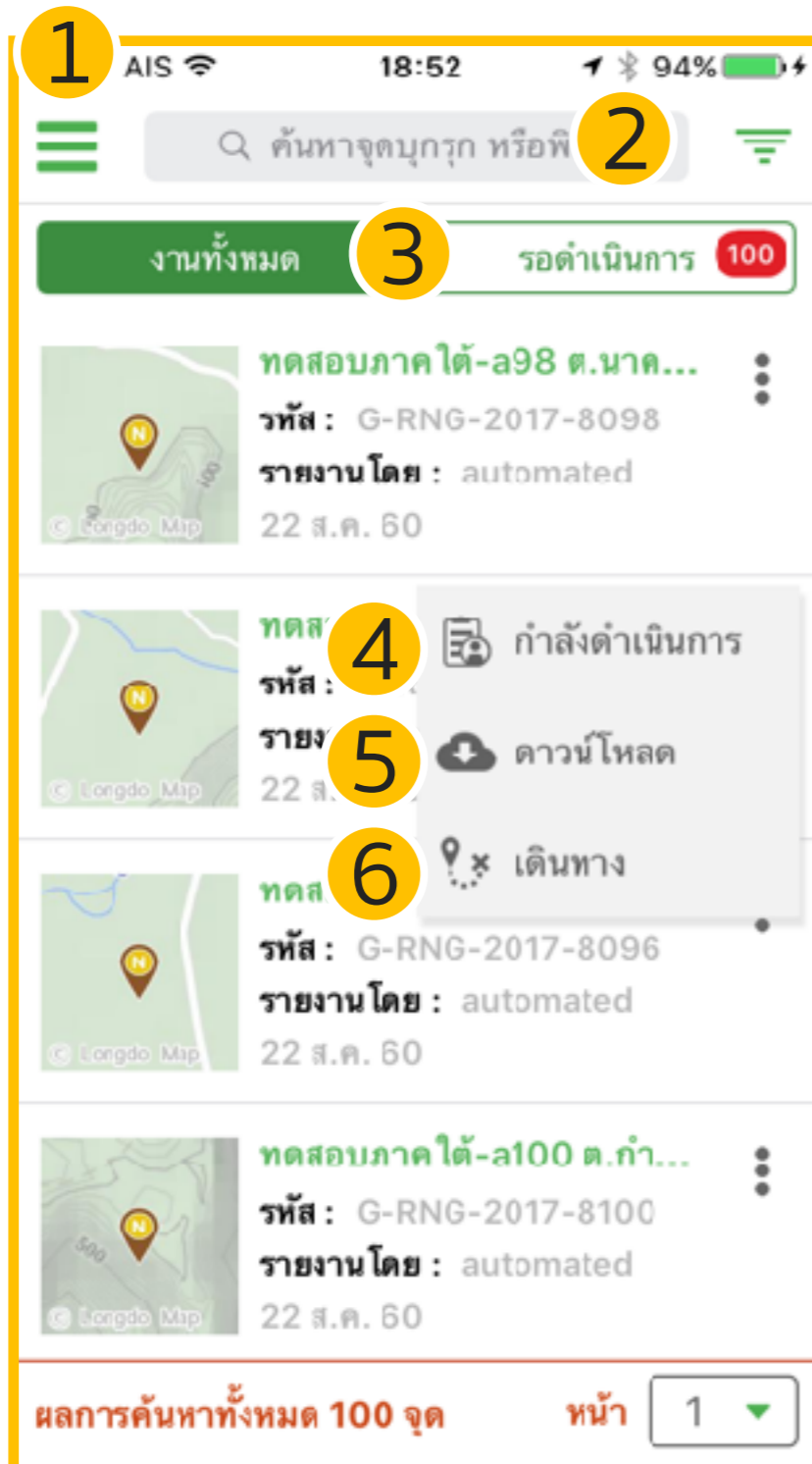
แทนการกรอก username และ password



แบบฝึกหัด

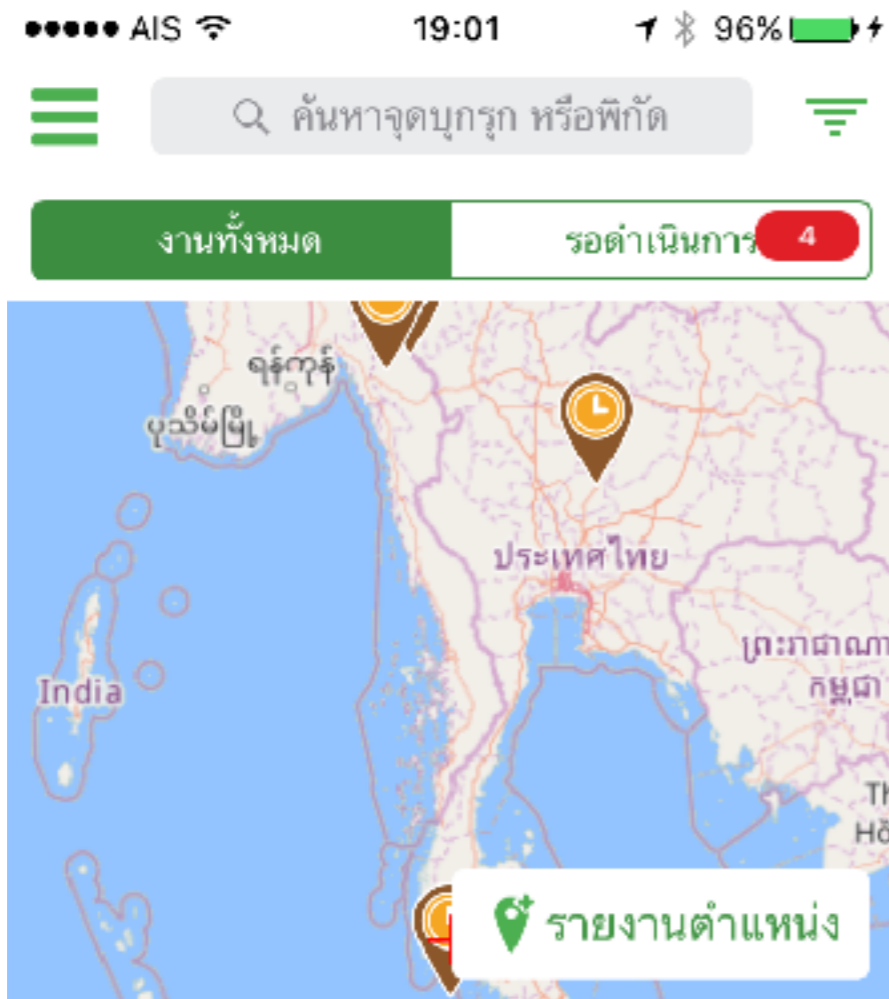
- ▶ดาวน์โหลด Application ลงในมือถือ
- ▶App Store / Play Store
- ▶Login ด้วย username และ password ที่ได้รับ
- ▶ตั้ง PIN 4 หลัก
- ▶เปิด Application และเปิดใหม่
- ▶Login ด้วย PIN

ค้นหาจุดบุงกรุก



- 1 กดเพื่อแสดงเมนู
- 2 กล่องข้อความค้นหาและตัวกรอง
- 3 แท็บงาน
- 4 กดเพื่อเปลี่ยนสถานะเป็น “กำลังดำเนินการ”
- 5 ดาวน์โหลดข้อมูลเก็บไว้ในเครื่อง
- 6 แสดงเส้นทางไปจุดบุงกรุก

ดูรายละเอียด



ป่าอ่าวนาง และป่าหางนาค ต.หนองกะ...

รหัสจุด : G-KBI-2017-0001 พิกัด : 8.04462, 98.7685

ตรวจพบเมื่อ : 10 ก.พ. 60 รายงานโดย : root


ประเภทจุด : กว๊าน พื้นที่ : - ไร่

สถานะ : กำลังดำเนินการ วันที่รับเรื่อง : 08 มี.ย. 60

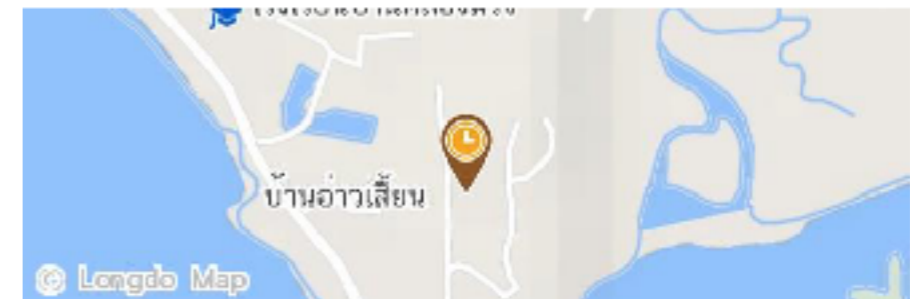
ผู้รับเรื่อง : -

0 ความคิดเห็น

ดูรายละเอียด




สถานะ กำลังดำเนินการ แก้ไขล่าสุด 08 มี.ย. 60



พิกัด (8.04462, 98.76... 0 ไร่


ที่อยู่


ป่าอ่าวนาง และป่าหางนาค ต.หนองทะเล
อ.เมืองกระบี่ จ.กระบี่



รายละเอียดเพิ่มเติม

1 ความคิดเห็น





สารัตถ

- ▶การใช้งาน Mobile Application เบื้องต้น
- ▶ดูงานรอดำเนินการ
- ▶กดดูแผนที่แสดงตำแหน่งจุดบุงกรุก
- ▶กด “กำลังดำเนินการ” เพื่อรับทราบงาน
- ▶กด “รายละเอียด” เพื่อดูรายละเอียด



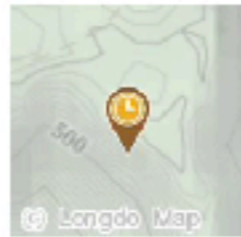
ค้นหาจุดบุงรุก หรือพิกัด



งานทั้งหมด

รอดำเนินการ

953

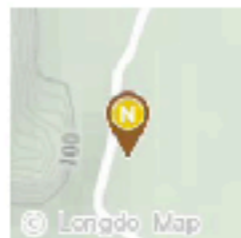


ทดสอบภาคใต้-a100 ต.กำพวน กิ่ง อ...

รหัส : G-RNG-2017-8100

รายงานโดย : automated

22 ส.ค. 60




ทดสอบภาคใต้-a1 ต.นาคา กิ่ง อ.สุข...

รหัส : G-RNG-2017-8001

รายงานโดย : automated

22 ส.ค. 60

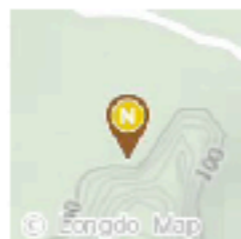


ทดสอบภาคใต้-a99 ต.นาคา กิ่ง อ.สุ...

รหัส : G-RNG-2017-8099

รายงานโดย : automated

22 ส.ค. 60

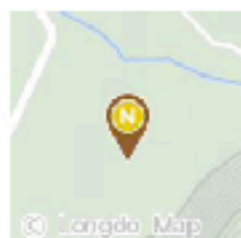


ทดสอบภาคใต้-a98 ต.นาคา กิ่ง อ.สุ...

รหัส : G-RNG-2017-8098

รายงานโดย : automated

22 ส.ค. 60



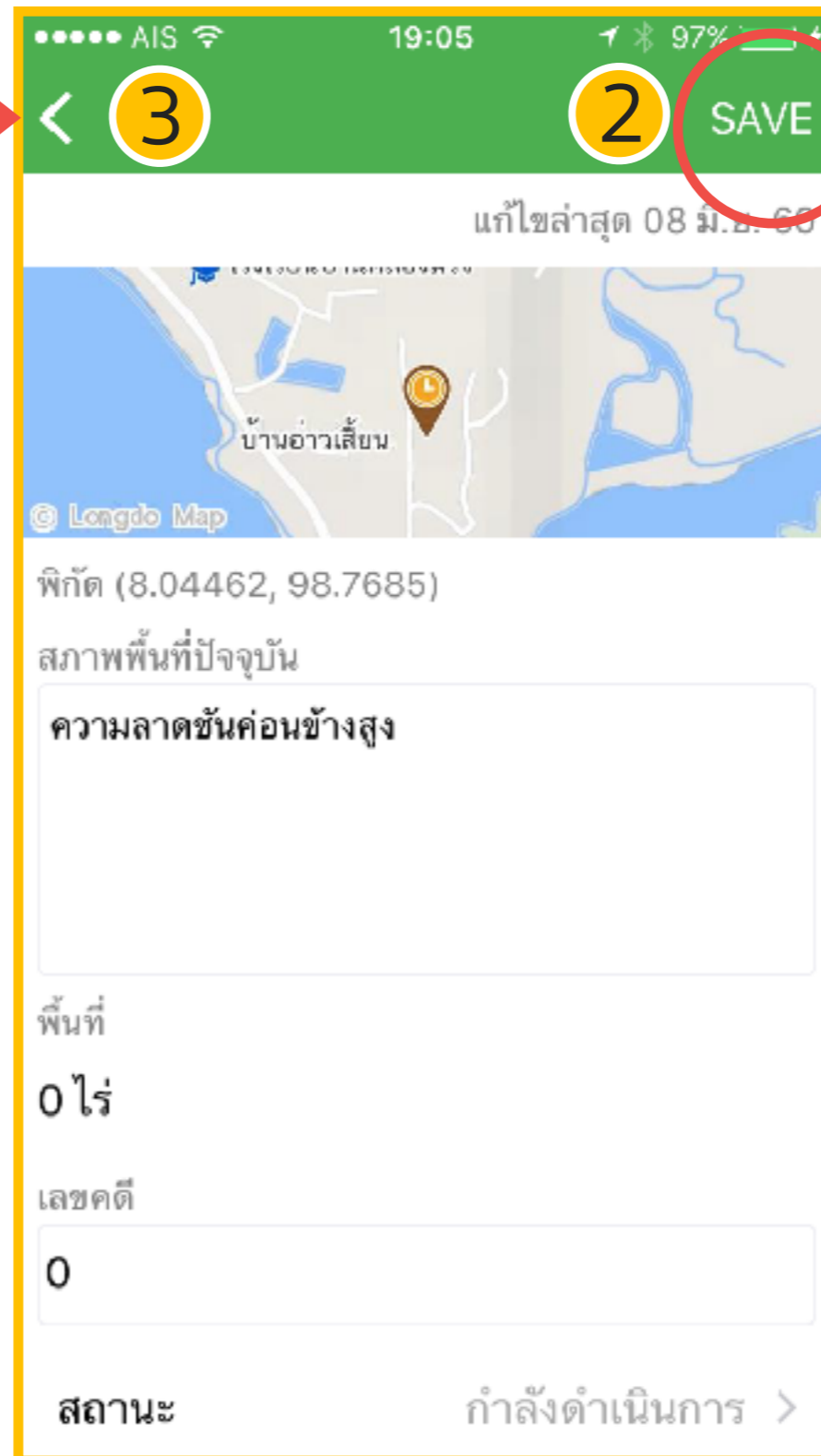

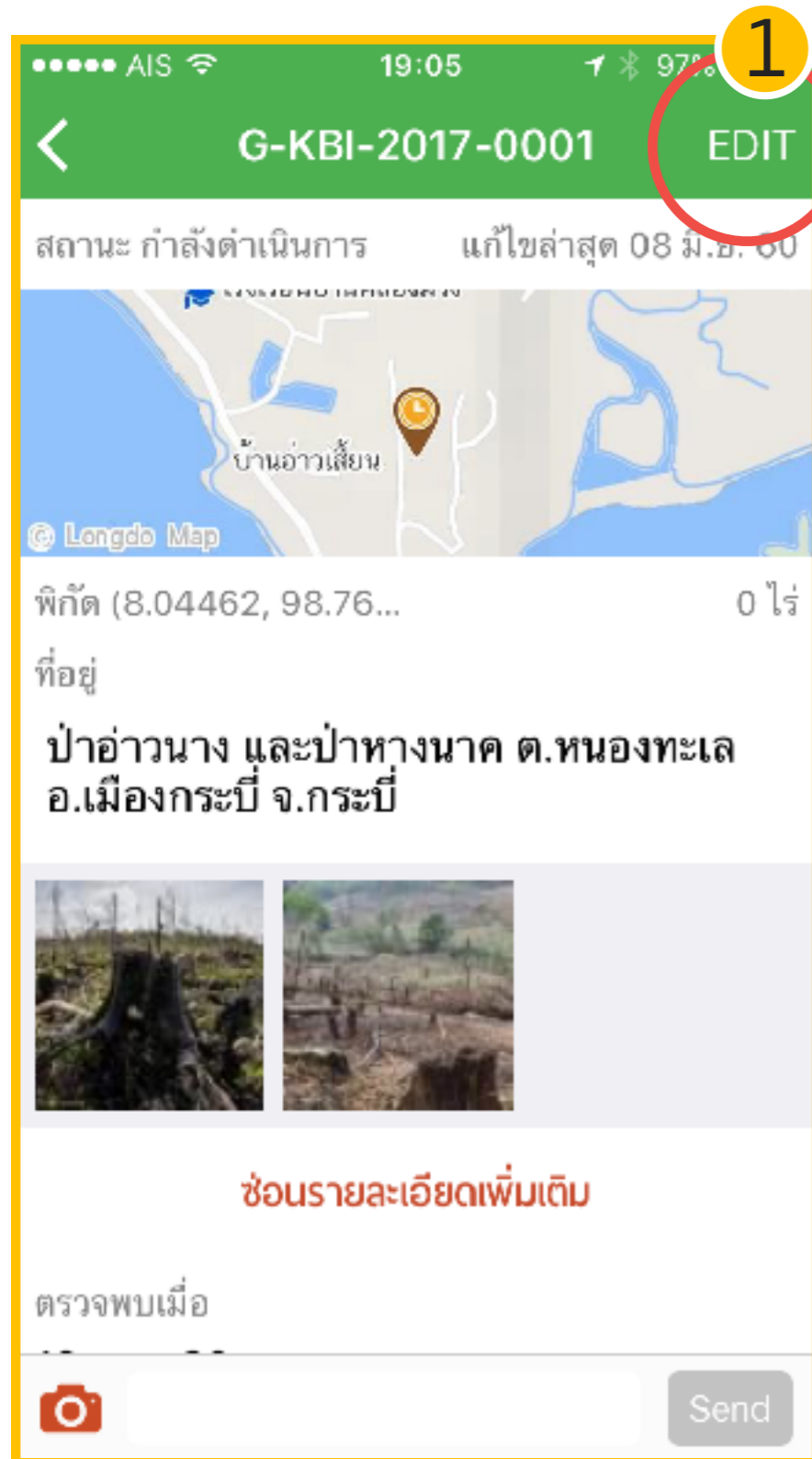
ทดสอบภาคใต้-a97 ต.นาคา กิ่ง อ.สุข...

รหัส : G-RNG-2017-8097

รายงานโดย : automated

22 ส.ค. 60

แก้ไขข้อมูล



- 1 กดเพื่อแก้ไขข้อมูล
- 2 กดเพื่อบันทึกข้อมูล
- 3 กดเพื่อย้อนกลับไปหน้าจอก่อนหน้า

เพิ่มความคิดเห็น

AIS 19:02 96%

< G-KBI-2017-0001 EDIT

พิกัด (8.04462, 98.76... 0 ไร่

ที่อยู่
 ป่าอ่าวนาง และป่าหวนาค ต.หนองทะเล
 อ.เมืองกระบี่ จ.กระบี่

รายละเอียดเพิ่มเติม

1 ความคิดเห็น

นิเวศน์ อนุรักษ์พงไพร 23 ส.ค. 60

ผู้ดูแลระบบชั้นสูง (Webmaster)

ภาพจากประชาชนในพื้นที่
 ฝาก จนท. ที่เกี่ยวข้องตรวจสอบ
 และลงพื้นที่โดยด่วน

1 2 3

Send

- 1 กดเพื่อแนบรูปถ่าย
- 2 กดเพื่อเพิ่มความคิดเห็น
- 3 กดเพื่อส่งความคิดเห็น



สารัตถ

- ▶ เลือกงานในแท็บ “รอดำเนินการ”
- ▶ กดดูรายละเอียด
- ▶ กรอกความเห็น แบบรูป และ “ส่งความเห็น”
- ▶ กด "Edit" เพื่อแก้ไขข้อมูล
- ▶ กด "Save" เพื่อบันทึกข้อมูล



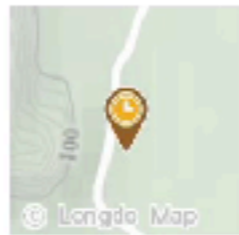
ค้นหาจุดบุงรุก หรือพิกัด



งานทั้งหมด

รอดำเนินการ

1299

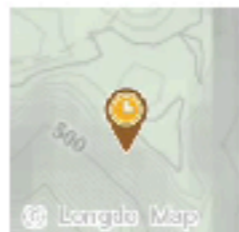


ทดสอบภาคใต้-a1 ต.นาคา กิ่ง อ.สุข...

รหัส : G-RNG-2017-8001

รายงานโดย : automated

22 ส.ค. 60

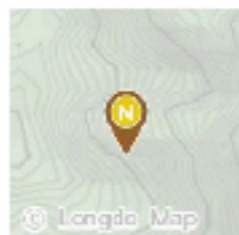


ทดสอบภาคใต้-a100 ต.กำพวน กิ่ง อ...

รหัส : G-RNG-2017-8100

รายงานโดย : automated

22 ส.ค. 60

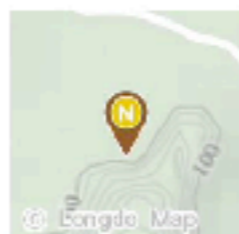


ทดสอบภาคใต้-a99 ต.นาคา กิ่ง อ.สุข...

รหัส : G-RNG-2017-8099

รายงานโดย : automated

22 ส.ค. 60

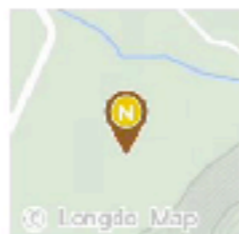


ทดสอบภาคใต้-a98 ต.นาคา กิ่ง อ.สุข...

รหัส : G-RNG-2017-8098

รายงานโดย : automated

22 ส.ค. 60



ทดสอบภาคใต้-a97 ต.นาคา กิ่ง อ.สุข...

รหัส : G-RNG-2017-8097

รายงานโดย : automated

22 ส.ค. 60

Q & A

THANK YOU

ขอบคุณผู้เข้ารับการอบรมทุกท่าน